

Findbuch

Bestand 156., Karten und Pläne

Laufzeit: 1752 - 2023

**Umfang: etwa 2600 Karten- und Planwerke
in 2478 Motiven
(Stand: 10.07.2023)**

Bearbeitet von Heinrich Löber

Bitte bei Zitation angeben: LkA KA, 156. Karten und Pläne, Nr. ...

Inhaltsverzeichnis

Vorwort	III
1. Baupläne	1
1.1. Kirchen	1
1.1.1. Gebäude	1
1.1.2. Ausstattung	156
1.1.2.1. Altar	156
1.1.2.3. Orgel	162
1.1.2.4. Taufstein	170
1.1.2.5. Kanzel	171
1.1.2.6. Fenster	174
1.1.2.7. Sonstige einzelne Objekte	175
1.2. Pfarrhäuser	181
1.3. Gemeindehäuser und -zentren	217
1.4. Profanbauten	264
1.4.1. Kirchliche Verwaltungsgebäude	264
1.4.2. Kirchliche Wohnhäuser	273
1.4.3. Diakonische Einrichtungen	304
1.4.3.1. Kindergärten	304
1.4.3.2. Diakonissen- und Krankenhäuser	318
1.4.3.3. Alten- und Pflegeheime	324
1.4.3.4. Mütterheime und Entbindungskliniken	326
1.4.4. Tagungs- und Ausstellungsgebäude	328
1.4.5. Kinder- und Jugendheime	342
1.4.6. Gebäude der Studentengemeinden	363
1.4.7. Studentenwohnheime	366
1.4.8. Kirchliche Ausbildungsstätten	377
1.5. Friedhöfe	393
1.6. Gebäude der Evang. Stiftung Pflege Schönau	394
1.7. Ökumenische Bauten	396
1.8. Infrastruktur	398
2. Karten	400
2.1. Landkarten	400
2.2. Stadtpläne	403
2.3. Gemarkungspläne und -bücher	407
2.4. Bebauungspläne	422
2.5. Liegenschaftspläne	424

Vorwort

Mit Stand von Juli 2023 wurden etwa 2.600 Karten- und Planwerke in 2478 Motiven durch Heinrich Löber erschlossen, die eine Gesamtlaufzeit von 1752 bis 2023 aufweisen.

Zahllose weitere Karten und Pläne sind unerschlossen, aber im Wortsinn "planmäßig" aufbewahrt, um bestandserhalterischen Ansprüchen Genüge zu tun, und in einem Verzeichnis erfasst: Diese Excel-Tabelle ist abgelegt unter G:\Archiv\Archiv\Ablage Archiv\41-3 Verzeichnisse, Findbücher\41-30 Bestände, Beständeübersicht\Sammlungen, Vereine, Gesellschaften, Stiftungen etc\156. Karten und Pläne.

Insgesamt handelt es bei diesem Sammlungsbestand vorwiegend um Baupläne kirchlicher Gebäude aus dem Kirchenbauamt, nicht selten herausgelöst aus Spezialakten. Aber auch Karten und Pläne unterschiedlicher Gattungen sind vorfindlich, z. B. Landkarten (zumeist für den Lehrbetrieb), Stadtpläne, Gemarkungspläne und -bücher, Bebauungspläne und Liegenschaftpläne. Die Provenienz ist - soweit bekannt - aufgeführt.

Reichlich ein Dutzend Karten und Pläne sind zudem digital hinterlegt.

Es handelt sich um einen offenen Bestand, denn er erfährt fortwährend Zuwachs.

1. Baupläne

1.1. Kirchen

1.1.1. Gebäude

250	Bad Dürkheim Kirche Standortvorschlag östlich des Hindenburgplatzes 1:2000 40 x 28 coloriertes Papier SpA 14396	ohne Datum
188	Dillweißenstein Neubau einer Kirche in Dillstein (nicht ausgeführt) Übersichtsplan zum Wettbewerb zur Erlangung von Entwürfen für eine Evang. Kirche im Stadtteil Dillweißenstein 1:5000 81 x 74 Druck DIN A 0 Planschrank Archivflur SpA 1282	ohne Datum
173	Dinglingen Kirche Grundriss Empore (verändert) 21 x 46 colorierte Zeichnung SpA 1325	ohne Datum
174	Dinglingen Kirche Grundriss Empore 21 x 48 colorierte Zeichnung SpA 1325	ohne Datum
175	Dinglingen Kirche Grundriss Schiff 21 x 48 colorierte Zeichnung SpA 1325	ohne Datum

218	Dossenheim Umbau und Erweiterung der Kirche Lageplan 1:750 18 x 30 Papier SpA 1566	ohne Datum
219	Dossenheim Umbau und Erweiterung der Kirche Grundriss unter der Empore 1:100 38 x 41 Papier SpA 1566	ohne Datum
220	Dossenheim Umbau und Erweiterung der Kirche Grundriss über der Empore 1:100 38 x 41 Papier SpA 1566	ohne Datum
221	Dossenheim Umbau und Erweiterung der Kirche Aussenansicht Nordseite 1:100 34 x 57 Papier SpA 1566	ohne Datum
222	Dossenheim Umbau und Erweiterung der Kirche Aussenansicht Ostseite 1:100 34 x 57 Papier SpA 1566	ohne Datum
223	Dossenheim Umbau und Erweiterung der Kirche Aussenansicht Westseite 1:100 34 x 57 Papier SpA 1566	ohne Datum

224	Dossenheim Umbau und Erweiterung der Kirche Aussenansicht Südseite 1:100 34 x 57 Papier SpA 1566	ohne Datum
491	Freiburg Pauluskirche Lageplan 1:500 31 x 39 Pergamin SpA 2508	ohne Datum
583	Gaggenau Entwurf zum Wiederaufbau und Erweiterung der Kirche Ansicht (perspektivische Skizze) 66 x 44 colorierte Zeichnung SpA 2635	ohne Datum
1507	Heidelberg-Pfaffengrund Auferstehungsgemeinde Bau der Kirche Grundriss Erdgeschoss 1:100 45 x 40 Papier	ohne Datum
1508	Heidelberg-Pfaffengrund Auferstehungsgemeinde Bau der Kirche Grundriss Emporen- u. Untergeschoss 1:100 58 x 40 Papier	ohne Datum
1509	Heidelberg-Pfaffengrund Auferstehungsgemeinde Bau der Kirche Querschnitt 1:100 42 x 29,5 Papier	ohne Datum

1511	Heidelberg-Pfaffengrund Auferstehungsgemeinde Bau der Kirche Schnitt Turm u. Chor; Grundrisse Turmgeschosse 1:100 57,5 x 38,5 Papier	ohne Datum
1522	Heidelberg-Pfaffengrund Auferstehungsgemeinde Bau der Kirche Schnitt 1:50 61,5 x 59,5 Papier	ohne Datum
651	Heidelberg-Rohrbach Christuskirche Lageplan mit Pfarr- und Gemeindehaus 1:500 45 x 39 colorierte Zeichnung SpA 4074	ohne Datum
797	Heidelsheim Bau der Kirche Lageplan 1:200 52 x 43 colorierte Zeichnung SpA 4205	ohne Datum
870	Herrischried Kirche Lageplan 1:5000 37 x 48 Pergamin SpA 14389	ohne Datum
883	Hinterzarten Bau der Kirche Orts- und Umgebungsplan 1:10000 36 x 39 Papier SpA 14134	ohne Datum

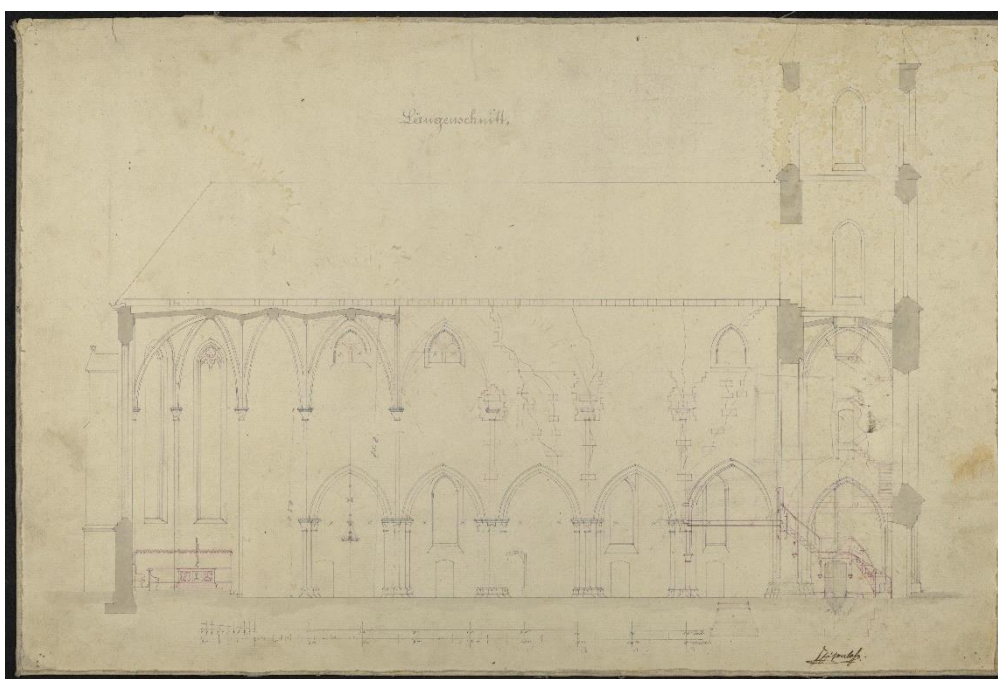
886	Hinterzarten Neubau des Glockenturms Ansicht; Grundriss (Vorschlag A) 1:100 61 x 28 Papier SpA 14134	ohne Datum
889	Hinterzarten Neubau des Glockenturms Grundriss; Westansicht (Vorschlag C) 1:100 71 x 28 Papier SpA 14134	ohne Datum
890	Hinterzarten Neubau des Glockenturms Grundriss; Westansicht (Vorschlag D) 1:100 70 x 26 Papier SpA 14134	ohne Datum
891	Hinterzarten Neubau des Glockenturms Süd- und Ostansicht (Vorschlag E) 1:100 43 x 62 Papier SpA 14134	ohne Datum
1125	Schönau i.W. Bau der Kirche Aussenansicht mit Dienerhaus [Zeichnung] 33 x 36 Papier SpA 11049	ohne Datum
639	Schönau Kirche Grundriss 47 x 37 colorierte Zeichnung SpA 11023	ohne Datum

1630	Mauer Neubau der Kirche Ansicht 1:100 21 x 32,5 colorierte Zeichnung	(1770)
1631	Mauer Neubau der Kirche Grundriss 1:100 21 x 32,5 colorierte Zeichnung	(1770)
536	Flinsbach Kirche Grundriss; Querschnitt; Ansicht 42 x 28 colorierte Zeichnung SpA 2412	1790
494	Aglasterhausen Kirche Grundriss 63 x 33 colorierte Zeichnung per Depositatvertrag mit dem Pfarramt Aglasterhausen vom 7. Nov. 2008 übernommen	(1805)
495	Aglasterhausen Kirche Längsschnitt 45 x 48 colorierte Zeichnung per Depositatvertrag mit dem Pfarramt Aglasterhausen vom 7. Nov. 2008 übernommen	(1805)
496	Aglasterhausen Kirche Querschnitt mit Ansicht der Orgelempore 33 x 43 colorierte Zeichnung per Depositatvertrag mit dem Pfarramt Aglasterhausen vom 7. Nov. 2008 übernommen	(1805)

497	Aglasterhausen Kirche Querschnitt mit Ansicht der Altarwand 29 x 43 colorierte Zeichnung per Depositatvertrag mit dem Pfarramt Aglasterhausen vom 7. Nov. 2008 übernommen	(1805)
498	Aglasterhausen Kirche Aussenansicht 64 x 49 colorierte Zeichnung per Depositatvertrag mit dem Pfarramt Aglasterhausen vom 7. Nov. 2008 übernommen	(1805)
1646	Heidelberg-Wieblingen Bau des Kirchturms Ansicht Spitze; Ansichten, Grundriss Turm 1:50 34,5 x 51 colorierte Zeichnung 044. Heidelberg-Wieblingen, Nr. 142 [Standort: LkA KA]	ca. 1807
331	Eppelheim Neubau der reformierten Kirche Auf- und Grundriss 42 x 33 colorierte Zeichnung SpA 2036	1810
332	Eppelheim Neubau der reformierten Kirche Aussenansicht; Querschnitt 52 x 45 colorierte Zeichnung SpA 2036	1810
944	Mannheim-Käfertal Bau der Reformierten Kirche Querschnitte 44 x 28 colorierte Zeichnung SpA 5016	(1818)

945	Mannheim-Käfertal Bau der Reformierten Kirche Längsschnitt 44 x 28 colorierte Zeichnung SpA 5016	(1818)
946	Mannheim-Käfertal Bau der Reformierten Kirche Aussenansicht 42 x 53 colorierte Zeichnung SpA 5016	(1818)
947	Mannheim-Käfertal Bau der Reformierten Kirche Situationsplan der alten und neuen Kirche 36 x 42 colorierte Zeichnung SpA 5016	(1818)
948	Mannheim-Käfertal Bau der Reformierten Kirche Situationsplan der alten und neuen Kirche 33 x 37 colorierte Zeichnung SpA 5016	(1818)
949	Mannheim-Käfertal Bau der Reformierten Kirche Grundrisse 43 x 61 colorierte Zeichnung SpA 5016	(1818)
63	Boxberg Neubau der Kirche Dachstuhl 24 x 37 colorierte Zeichnung SpA 700	1844
64	Boxberg Neubau der Kirche Grundriss Schiff und Emporen 38 x 39 colorierte Zeichnung SpA 700	1844


65	Boxberg Neubau der Kirche Aussenansicht 50 x 45 colorierte Zeichnung SpA 700	1844
66	Boxberg Neubau der Kirche Aussenansichten, Grundriss, Querschnitt und Lageplan 71 x 49 colorierte Zeichnung SpA 700	1844
20	Asbach Kirche, Pfarrhaus und Schule Lageplan 31 x 46 Papier SpA 192	1847
1561	Lahr Renovierung der Stiftskirche Längsschnitt 1:100 48 x 32 Papier auf Leinwand Für Seelenheil und Bürgerwohl. 750 Jahre Stiftskirche und Spital Lahr (1259-2009). I. A. des ev. Stiftsgemeinde Lahr u. der Stadt Lahr hg. v. Niklot Krohn. Lahr 2009, S. 65	(1848)



1562

(1848)

Lahr
Renovierung der Stiftskirche
Querschnitte
1:100
48 x 32
Papier auf Leinwand
Für Seelenheil und Bürgerwohl. 750 Jahre Stiftskirche und Spital Lahr (1259-
2009). I. A. des ev. Stiftsgemeinde Lahr u. der Stadt Lahr hg. v. Niklot
Krohn. Lahr 2009, S. 66



1564

(1848)

Lahr

Renovierung der Stiftskirche

Grundriss

1:100

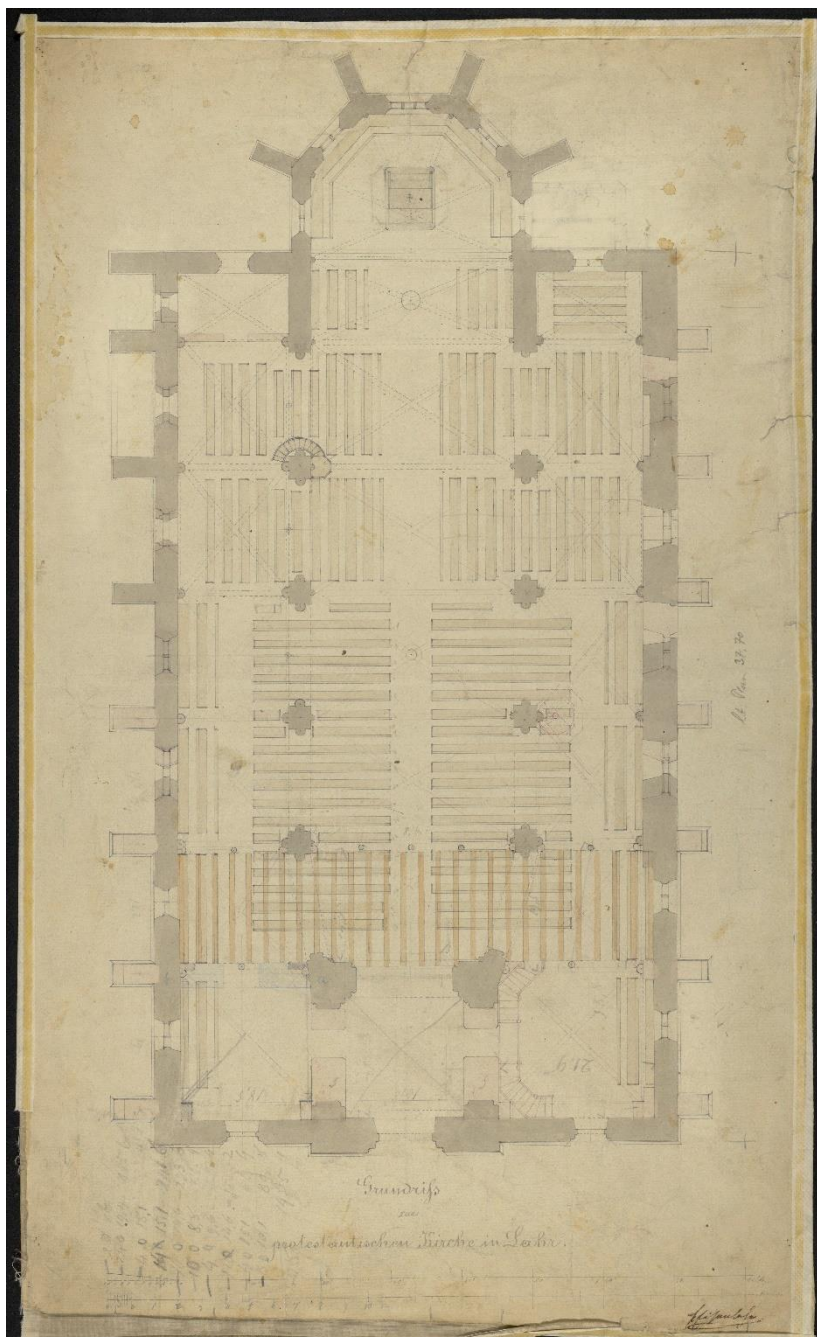
33 x 54,5

colorierte Zeichnung

Für Seelenheil und Bürgerwohl. 750 Jahre Stiftskirche und Spital Lahr (1259-

2009). I. A. des ev. Stiftungsgemeinde Lahr u. der Stadt Lahr hg. v. Niklot


Krohn. Lahr 2009, S. 64



1565

(1848)


Lahr
Renovierung der Stiftskirche
Nordansicht
1:100
38,5 x 29
Papier auf Leinwand



1566

(1848)

Lahr
Renovierung der Stiftskirche
Südansicht
1:100
47 x 30,5
Papier auf Leinwand
Für Seelenheil und Bürgerwohl. 750 Jahre Stiftskirche und Spital Lahr (1259-2009). I. A. des ev. Stiftungsgemeinde Lahr u. der Stadt Lahr hg. v. Niklot Krohn. Lahr 2009, S. 68



176

27. Februar 1856

Dinglingen
Kirche
alter Längsschnitt
31 x 20
colorierte Zeichnung
SpA 1325

177

27. Februar 1856

Dinglingen
Kirche
alter Querschnitt
20 x 31
colorierte Zeichnung
SpA 1325

- 1835** (1864)
 Offenburg
 Bau der Stadtkirche
 Vorderansicht
 1:250
 26 x 43
 Druck
- 1837** (1864)
 Offenburg
 Bau der Stadtkirche
 Grundriss
 1:100
 40 x 56,5
 Papier auf Leinwand
- 1838** (1864)
 Offenburg
 Bau der Stadtkirche
 Grundriss (mit eingezeichnetem Gewölbe)
 1:100
 42,5 x 55
 colorierte Zeichnung
- 1839** (1864)
 Offenburg
 Bau der Stadtkirche
 Grundriss mit Bestuhlung
 1:100
 40 x 58,5
 colorierte Zeichnung
- 1840** (1864)
 Offenburg
 Bau der Stadtkirche
 Grundriss mit Gewölbe
 1:100
 39,5 x 57
 Papier auf Leinwand
- 1841** (1864)
 Offenburg
 Bau der Stadtkirche
 Längsschnitt mit eingezeichnetem Altar, eingezeichneter Kanzel u. Empore
 (1:75)
 52 x 42
 Papier
- 1836** (1864)
 Offenburg
 Entwurf zum Bau der Stadtkirche
 Grundriss (ohne Bestuhlung)
 1:100
 34 x 51,5
 colorierte Zeichnung

1665	Sandhausen Bau der Kirche Lageplan mit Kleinkinderschule 1:500 53 x 40 Pergamin stark verblichen	28. Januar 1864
1671	Sandhausen Bau der Kirche Grundriss (koloriert) 44 x 61,5 Pergamin beschädigt	28. Januar 1864
1672	Sandhausen Bau der Kirche Rückansicht (koloriert) 45 x 60 Pergamin	(28. Januar 1864)
1673	Sandhausen Bau der Kirche Vorderansicht (koloriert) 45 x 61 Pergamin	28. Januar 1864
1666	Sandhausen Bau der Kirche Längsschnitt 40,5 x 56 Pergamin stark beschädigt	29. Januar (1864)
1668	Sandhausen Bau der Kirche Rückansicht 40,5 x 56 Pergamin	29. Januar (1864)
1669	Sandhausen Bau der Kirche Seitenansicht 40,5 x 56 Pergamin beschädigt	29. Januar (1864)

1670	Sandhausen Bau der Kirche Vorderansicht 40,5 x 56 Pergamin beschädigt	29. Januar (1864)
1667	Sandhausen Bau der Kirche Querschnitt 44 x 59,5 Pergamin	7. März 1864
1674	Sandhausen Bau der Kirche Schnitte Dachstuhl (koloriert) 54,5 x 73 Papier auf Leinwand beschädigt	21. Mai (1864)
1720	Neckargemünd Kirche Lageplan mit Eigentümerverzeichnis 1:200 48,5 x 38 colorierte Zeichnung	ca. 1870
1714	Neckargemünd Kirche Grundriss Schiff mit Anzahl der Sitzplätze 1:100 33 x 21 colorierte Zeichnung	5. Januar 1870
1715	Neckargemünd Kirche Grundriss Empore mit Anzahl der Sitzplätze 1:100 33 x 21 colorierte Zeichnung	(5. Januar 1870)
1716	Neckargemünd Kirche Querschnitt 1:100 33 x 21 colorierte Zeichnung	(5. Januar 1870)

- 1567** 1875
Lahr
Umbau des Turms der Stiftskirche
Vorderansicht [Aquarell]
28,5 x 47
colorierte Zeichnung
Für Seelenheil und Bürgerwohl. 750 Jahre Stiftskirche und Spital Lahr (1259-2009). I. A. des ev. Stiftsgemeinde Lahr u. der Stadt Lahr hg. v. Niklot Krohn. Lahr 2009, S. 230
- 1569** 1876
Lahr
Umbau des Turms der Stiftskirche
Schnitte, Grundriss
1:100
42 x 56,5
colorierte Zeichnung
- 1571** 1876
Lahr
Umbau des Turms der Stiftskirche
Vorderansicht [nicht ausgeführt]
1:100
40 x 60
Papier
- 1557** (1877)
Lahr
Renovierung der Stiftskirche
Situationsplan u. Höhenprofil mit Hochwassermarken v. 1852, 1872
1:500
67 x 43,5
colorierte Zeichnung
- 1558** (1877)
Lahr
Umbau des Turms der Stiftskirche
Grundriss
1:100
40,5 x 61,5
colorierte Zeichnung
- 1560** (1877)
Lahr
Umbau des Turms der Stiftskirche
Grundriss obere Turmgeschosse u. Orgelempore
55,5 x 42
colorierte Zeichnung

- 1563** 1877
 Lahr
 Umbau des Turms der Stiftskirche
 Vorderansicht
 1:100
 42,5 x 61
 Papier
 Für Seelenheil und Bürgerwohl. 750 Jahre Stiftskirche und Spital Lahr (1259-2009). I. A. des ev. Stiftungsgemeinde Lahr u. der Stadt Lahr hg. v. Niklot Krohn. Lahr 2009, S. 70
- 1568** 1877
 Lahr
 Umbau des Turms der Stiftskirche
 Vorder- u. Seitenansicht [Aquarell]
 54,5 x 50
 colorierte Zeichnung
 Für Seelenheil und Bürgerwohl. 750 Jahre Stiftskirche und Spital Lahr (1259-2009). I. A. des ev. Stiftungsgemeinde Lahr u. der Stadt Lahr hg. v. Niklot Krohn. Lahr 2009, S. 164
- 1559** 27. März 1877
 Lahr
 Umbau des Turms der Stiftskirche
 Quer- u. Längsschnitt
 1:100
 52 x 67
 colorierte Zeichnung
- 1570** 27. März 1877
 Lahr
 Umbau des Turms der Stiftskirche
 Grundrisse
 1:100
 43 x 58
 colorierte Zeichnung
- 1572** 27. März 1877
 Lahr
 Umbau des Turms der Stiftskirche
 Ansicht, Schnitt Orgelempore
 1:50
 63 x 43,5
 colorierte Zeichnung
- 2001** 29. November 1879
 Heidelberg Heiliggeistkirche
 Umbau
 Grundriss (evang. Teil) mit Anzahl der Sitzplätze auch auf den Emporen
 1:100
 50,5 x 41
 colorierte Zeichnung

2002	Heidelberg Heiliggeistkirche Umbau Querschnitt 1:100 40,5 x 50,5 colorierte Zeichnung	29. November 1879
2006	Heidelberg Heiliggeistkirche Umbau Grundriss Querempore 1:100 22 x 36 Pergamin auf Karton	12. April 1880
2007	Heidelberg Heiliggeistkirche Umbau Grundriss (evang. Teil) mit Anzahl der Sitzplätze auch auf der Orgelempore 1:100 41,5 x 32,5 Pergamin auf Karton	7. Mai 1880
2010	Heidelberg Heiliggeistkirche Umbau Ansicht Turmeingangstür 1:10 34,5 x 55 colorierte Zeichnung	20. Juni 1881
1913	Mannheim-Neckargärten Entwurf zum Bau der (ersten) Lutherkirche Grundriss mit Anzahl der Sitzplätze 1:200 21 x 33 colorierte Zeichnung	26. Januar 1882
1912	Mannheim-Neckargärten Entwurf zum Bau der (ersten) Lutherkirche Vorderansicht, Querschnitt 1:200 21 x 33 colorierte Zeichnung	27. Januar 1882
1915	Mannheim-Neckargärten Entwurf zum Bau der (ersten) Lutherkirche Seitenansicht 1:200 32,5 x 21 colorierte Zeichnung	27. Januar 1882

1573	Lahr Einbau einer Gasleitung in die Stiftskirche Grundriss mit eingezeichneter Gasuhr u. -leitung 1:100 32,5 x 50 colorierte Zeichnung	Februar 1882
1909	Mannheim-Neckargärten Bau der (ersten) Lutherkirche Straßenansicht 1:100 26,5 x 43 colorierte Zeichnung	5. Juli 1882
1908	Mannheim-Neckargärten Bau der (ersten) Lutherkirche Längsschnitt 1:100 43 x 36,5 colorierte Zeichnung	15. Juli 1882
1910	Mannheim-Neckargärten Bau der (ersten) Lutherkirche Querschnitte 1:100 26,5 x 43 colorierte Zeichnung mit aufgeklebter Variante des Dachstuhls (Pergamin)	15. Juli 1882
1911	Mannheim-Neckargärten Bau der (ersten) Lutherkirche Grundriss Empore mit Anzahl der Sitzplätze 1:100 26,5 x 43 Pergamin auf Karton	31. Juli 1882
2017	Heidelberg Heiliggeistkirche Umbau Ansicht, Schnitte, Grundriss Pfeiler u. Gewölbe 1:50 80,5 x 63 Karton	(1885)

2018		(1885)
	Heidelberg Heiliggeistkirche Umbau Ansicht Kapitelle; Grundriss, Schnitte Pfeiler 1:50; 1:5 80,5 x 63 Karton	
2016		September 1885
	Heidelberg Heiliggeistkirche Umbau Ansicht, Schnitte, Grundriss Tribüne 1:33 76,5 x 61 Pergamin auf Karton	
2021		Dezember 1885
	Heidelberg Heiliggeistkirche Umbau Längsschnitte Begräbnisstätten 1:50 80 x 61,5 colorierte Zeichnung	
2022		Dezember 1885
	Heidelberg Heiliggeistkirche Umbau Querschnitte Begräbnisstätten 1:50 80,5 x 61,5 colorierte Zeichnung	
2023		Dezember 1885
	Heidelberg Heiliggeistkirche Umbau Grundriss Begräbnisstätten 1:50 56 x 80,5 colorierte Zeichnung	
2024		Dezember 1885
	Heidelberg Heiliggeistkirche Umbau Grundriss Begräbnisstätten mit Nummerierungen 1:50 59,5 x 80,5 Pergamin auf Karton	
950		2. Dezember 1886
	Mannheim-Neckarau Neubau der Kirche Situationsplan 41 x 41 Pergamin SpA 7932	

1906	Mannheim-Schwetzingen Vorstadt Bau eines Betsaales Seitenansicht 1:100 39,5 x 33 colorierte Zeichnung	26. -27. Aug. 1889
1993	Heidelberg Heiliggeistkirche Umbau Ansichten Konfirmandenstuhl 1:2 38,5 x 28 Papier	um 1890
1994	Heidelberg Heiliggeistkirche Umbau Entwurf Fensterrahmen (Skizze) 1:10 18,5 x 29,5 Papier	um 1890
1995	Heidelberg Heiliggeistkirche Umbau Entwurf Fensterrahmen (Skizze) 1:10 30 x 20,5 Papier Entwurf Liedertafel auf der Rückseite (Skizze)	um 1890
1996	Heidelberg Heiliggeistkirche Umbau Außenansicht, Schnitt, Grundriss südwestl. Windfangtür (Skizzen) 1:20 35,5 x 38,5 Papier	um 1890
1997	Heidelberg Heiliggeistkirche Umbau Innenansicht, Grundriss südwestl. Windfangtür (Skizzen) 1:20 27 x 36 Papier	um 1890

1998	Heidelberg Heiliggeistkirche Umbau Außenansicht, Schnitt, Grundriss südöstl. Windfangtür (Skizzen) 1:20 35 x 38 Papier	um 1890
1999	Heidelberg Heiliggeistkirche Umbau Außenansicht, Schnitt, Grundriss nördl. Windfangtür (Skizzen) 1:20 34,5 x 37,5 Papier	um 1890
2000	Heidelberg Heiliggeistkirche Umbau Innenansicht, Grundriss nördl. u. südöstl. Windfangtür (Skizzen) 1:20 41 x 36 Papier	um 1890
1607	Höhefeld Bau der Kirche Seitenansicht [Variante] 1:100 62 x 45 Papier	(1890)
1853	Mosbach Umbau der Stiftskirche Lageplan 1:500 20,5 x 32,5 Pergamin	um 1890
1604	Höhefeld Bau der Kirche Ansicht Chorseite 1:100 49 x 60 Papier Original (Pergamin) hängt eingerahmt im Lesesaal des Landeskirchlichen Archivs	Mai 1890

1605	Höhefeld Bau der Kirche Ansicht Eingangsseite 1:100 49 x 60,5 Papier	Mai 1890
1606	Höhefeld Bau der Kirche Seitenansicht 1:100 60 x 48 Papier	Mai 1890
1610	Höhefeld Bau der Kirche Grundrisse [teilw. fragm.] 1:100 61 x 49 Pergamin stark beschädigt	Mai 1890
1611	Höhefeld Bau der Kirche Schnitte [teilw. fragm.] 1:100 61 x 49 Pergamin stark beschädigt	Mai 1890
1857	Mosbach Umbau der Stiftskirche Ansicht Seitenschiff (Skizze) 1:50 33 x 42 Papier	um 1891
1862	Mosbach Umbau der Stiftskirche Ansicht Seitenschiff mit Ornamentik (Skizze) 1:25 54 x 51,5 Papier	um 1891

- 1863** um 1891
 Mosbach
 Umbau der Stiftskirche
 Ansicht Gewölbe mit Entwurf einer Ornamentik (Skizze)
 1:10
 55 x 44,5
 Papier
- 1864** 1891
 Mosbach
 Umbau der Stiftskirche
 Ansicht Gewölbe mit Entwurf einer Ornamentik (Skizze)
 1:10
 57,5 x 45,5
 Papier
 mit Gutachten und Mitteilung von Hermann Behaghel vom 12.11.1891 an
 Herrn Glassen, z. Zt. Mosbach
- 1871** um 1891
 Mosbach
 Umbau der Stiftskirche
 Lageplan Schul-, Pfarrhaus, Pfarrgarten mit Bauplätzen
 1:200
 54 x 39
 colorierte Zeichnung
- 1865** 12. Januar 1891
 Mosbach
 Umbau der Stiftskirche
 Details, Ansicht Emporen
 1:10
 101 x 74,5
 Papier
 DIN A 0 Planschrank Archivflur
- 1868** 12. Jan., 24. Sep. 1891
 Mosbach
 Umbau der Stiftskirche
 Ansicht Hauptportal
 1:20
 23 x 36
 colorierte Zeichnung
- 1914** 8. Juni 1891
 Mannheim-Neckargärten
 Bau eines Pfarrhauses der (ersten) Lutherkirche
 Grundriss Keller- u. Erdgeschoss
 1:100
 34 x 23
 colorierte Zeichnung

1855

8. September 1891

Mosbach
Umbau der Stiftskirche
Details Schlosserarbeiten (Zierbeschläge)
1:1
82,5 x 100
colorierte Zeichnung
DIN A 0 Planschrank Archivflur



1854

16. September 1891

Mosbach
Umbau der Stiftskirche
Details Schreinerarbeiten
1:10
63,5 x 79,5
Papier

1861

21. Oktober 1891

Mosbach
Umbau der Stiftskirche
Grundriss Orgelepore
1:20
60,5 x 47
colorierte Zeichnung

1866	Mosbach Umbau der Stiftskirche Ansicht Hauptportal 1:20 37,5 x 30 Papier	1892
1904	Mannheim-Schwetzingen Vorstadt Bau eines Betsaales Grundriss Kellergeschoss; Lageplan 1:100; 1:500 39,5 x 33 colorierte Zeichnung	3. Februar 1892
1905	Mannheim-Schwetzingen Vorstadt Bau eines Betsaales Vorder- u. Rückansicht 1:100 42 x 33,5 colorierte Zeichnung	3. Februar 1892
1907	Mannheim-Schwetzingen Vorstadt Bau eines Betsaales Schnitte 1:100 61,5 x 33 colorierte Zeichnung mit aufgeklebtem Schnitt in Kanzelhöhe (Pergamin)	3. Februar 1892
1935	Mannheim-Neckargärten Entwässerungsanlage für die (erste) Lutherkirche Grundriss, Profil mit eingezeichneter Entwässerungsanlage 1:100 38 x 59,5 colorierte Zeichnung	20. April 1892
1337	Oftersheim Neubau des Kirchturms Schnitte 31,5 x 51,5 colorierte Zeichnung	4. September 1892
1338	Oftersheim Neubau des Kirchturms Vorderansicht 31 x 51 colorierte Zeichnung	4. September 1892

1626/1-2		20. Dezember 1892
	Mauer Neubau der Kirche Längsdetailschnitt 1:20 75,5 x 126,5 Karton Plan ist in zwei Teile [1-2] zerbrochen	
1627		20. Dezember 1892
	Mauer Neubau der Kirche Querdetailschnitt 1:20 79,5 x 126 Papier auf Leinwand	
1083		1893
	Karlsruhe Bau der Christuskirche Lageplan (Bauplatzplanung zw. Bismarck- und Jahnstraße) 1:1000 65 x 56 Papier SpA 5227	
1331		vor 1893
	Oftersheim Kirche Grundriss 21 x 33 colorierte Zeichnung	
1332		vor 1893
	Oftersheim Kirche Seitenansicht 33 x 21 colorierte Zeichnung	
1333		vor 1893
	Oftersheim Kirche Vorderansicht 21 x 33 colorierte Zeichnung	
1334		vor 1893
	Oftersheim Kirche Schnitt 33 x 21 colorierte Zeichnung	

- 1335** 1893
Oftersheim
Neubau des Kirchturms
Schnitte mit Varianten des Uhrwerks
32,5 x 51
colorierte Zeichnung
- 1336** 1893
Oftersheim
Neubau des Kirchturms
Vorderansicht mit Varianten des Uhrwerks
32,5 x 50,5
colorierte Zeichnung
- 1339** (1893)
Oftersheim
Neubau des Kirchturms
Schnitte
86 x 54
colorierte Zeichnung
- 1343** (1893)
Oftersheim
Neubau des Kirchturms
Lageplan
1:750
21 x 32
Papier
- 1344** (1893)
Oftersheim
Neubau des Kirchturms
Lageplan
1:1500
42 x 33
koloriertes Pergamin
- 2012** 22. April 1893
Heidelberg Heiliggeistkirche
Umbau
Schnitt, Grundriss Altarraum
1:50
44,5 x 62,5
colorierte Zeichnung
- 1992** 18. September 1893
Heidelberg Heiliggeistkirche
Umbau
Ansicht, Schnitte Sockel Chorschranke
1:10
72 x 24
Papier

- | | | |
|-------------|---|-------------------|
| 1633 | Mauer
Neubau der Kirche
Ansicht, Schnitt Kreuzblume der Langhausgiebel
1:10
48 x 48
colorierte Zeichnung | 30. Oktober 1893 |
| 1340 | Oftersheim
Neubau des Kirchturms
Ansicht; Schnitt
127 x 76
colorierte Zeichnung
DIN A 0 Planschrank Archivflur | 13. Dezember 1893 |
| 1628 | Mauer
Neubau der Kirche
Ansicht, Schnitt, Grundriss Treppenturmgaupen
1:10
29,5 x 47
colorierte Zeichnung | Januar 1894 |
| 650 | Heidelberg-Rohrbach
Bauplatz für die Christuskirche
Stadtplan ("Weststadt-Rohrbacher Bauviertel") [2 Exempl.]
1:2000
71 x 57; 67 x 53
coloriertes Papier
SpA 4074 | 1894 |
| 1632 | Mauer
Neubau der Kirche
Ansicht, Grundriss oberer Glockenturm
1:10
22,5 x 167
colorierte Zeichnung | (1894) |
| 1634 | Mauer
Neubau der Kirche
Schnitt
1:50
54 x 27
Papier | (1894) |

- 1644** (1894)
 Mauer
 Neubau der Kirche
 Ansicht, Grundrisse, Schnitt Turm
 1:50
 59 x 114
 colorierte Zeichnung
 DIN A 0 Planschrank Archivflur
- 1642** Februar 1894
 Mauer
 Neubau der Kirche
 Grundrisse, Schnitt Glockenturmhelm
 1:10
 57 x 245
 colorierte Zeichnung
 DIN A 0 Planschrank Archivflur
- 1637** 12. Februar 1894
 Mauer
 Neubau der Kirche
 Ansicht, Schnitt, Grundriss innere Türen
 1:10
 38 x 49,5
 colorierte Zeichnung
- 1342** 20. Juni 1894
 Oftersheim
 Neubau des Kirchturms
 Geläute mit schmiedeeisernem Stuhl
 1:10
 70 x 86,5
 Papier
 DIN A 0 Planschrank Archivflur
- 1341** Juli 1894
 Oftersheim
 Neubau des Kirchturms
 Ansicht Eingangstür
 38 x 54
 Papier
 mit einigen Skizzen auf der Rückseite, u.a. von der Emporenansicht
- 1346** 11. August 1894
 Oftersheim
 Neubau des Kirchturms
 Ansicht, Schnitt der Riementür
 1:10
 23,5 x 33,5
 Papier

- | | | |
|-------------|--|-------------------|
| 1345 | Oftersheim
Neubau des Kirchturms
Schnitt, Grundriss des Kreuzgewölbes
26 x 36
Pergamin | 28. August 1894 |
| 2005 | Heidelberg Heiliggeistkirche
Umbau
Ansicht, Schnitt Schreibpult u. Bank Sakristei (Skizzen)
1:5
52,5 x 69,5
Papier | 5. September 1894 |
| 1985 | Heidelberg Heiliggeistkirche
Umbau
Ansicht, Schnitt Columbarien in der Altargruft
(1:20)
53,5 x 26,5
Papier | um 1895 |
| 1983 | Heidelberg Heiliggeistkirche
Umbau
Schnitte, Ansicht Oberlicht Sakristeifenster
1:10
37 x 61
colorierte Zeichnung | 2. Januar (1895) |
| 1641 | Mauer
Neubau der Kirche
Ansicht, Grundriss, Schnitt Turmportal
1:10
49 x 60,5
Papier | 9. Januar 1895 |
| 1643 | Mauer
Neubau der Kirche
Ansicht, Grundriss, Schnitt Seitenportal
1:10
73,5 x 114,5
Karton
DIN A 0 Planschrank Archivflur | 11. Januar 1895 |
| 652 | Immendingen
Bau der Kirche
Grundriss
1:50
41 x 33
Papier | Juli 1896 |

- 653** Juli 1896
Immendingen
Bau der Kirche
Längsschnitt
1:50
41 x 35
Papier
- 654** Juli 1896
Immendingen
Bau der Kirche
Ansicht der Eingangsseite
1:50
32 x 41
Papier
- 655** Juli 1896
Immendingen
Bau der Kirche
Seitenansicht
1:50
43 x 34
Papier
- 656** Juli 1896
Immendingen
Bau der Kirche
Choransicht
1:50
31 x 42
Papier
- 1981** 24. Juli 1896
Heidelberg Heiliggeistkirche
Umbau
Ansicht östl. Abschlußwand des evang. Teils (mit Entwurf Altargemälde)
1:30
32 x 68,5
Papier
- 1982** 24. Juli 1896
Heidelberg Heiliggeistkirche
Umbau
Schnitte, Ansicht, Grundriss östl. Abschlußwand des evang. Teils
1:20
45,5 x 83
Papier
- 1980** 17. November 1896
Heidelberg Heiliggeistkirche
Umbau
Ansicht östl. Abschlußwand des evang. Teils
1:30
33,5 x 71,5
colorierte Zeichnung

- | | | |
|-------------|---|-----------------|
| 1856 | Mosbach
Umbau der Stiftskirche
Ansicht, Schnitt Vordach über dem Haupteingang (Skizze)
(1:20)
45 x 38
Papier | 19. Januar 1897 |
| 1721 | Neckargemünd
Anbau der Sakristei
Schnitt, Ansicht, Grundriss
1:20
55 x 33
Papier | ca. 1898 |
| 1717 | Neckargemünd
Neubau der Kirche
Grundriss Empore
1:100
42 x 32,5
colorierte Zeichnung | 24. Januar 1898 |
| 1946 | Mannheim-Lindenhof
Bau einer Notkirche
Lageplan mit Höhenangaben
1:500
43 x 43
Papier | 28. Juli 1898 |
| 1718 | Neckargemünd
Neubau der Kirche
Lageplan mit Eigentümerverzeichnis
1:500
42 x 32,5
colorierte Zeichnung | 15. August 1898 |
| 1784 | Heidelberg-Neuenheim
Bau der Kirche
Querschnitt
1:100
46 x 59
Papier | (1899) |
| 1785 | Heidelberg-Neuenheim
Bau der Kirche
Grundriss Fundamente
1:100
44 x 56,5
Papier | 1899 |

1786	Heidelberg-Neuenheim Bau der Kirche Grundriss Erdgeschoss 1:100 45 x 56,5 Papier	1899
1787	Heidelberg-Neuenheim Bau der Kirche Grundriss Emporengeschoss 1:100 44,5 x 56,5 Papier	1899
1788	Heidelberg-Neuenheim Bau der Kirche Bildhauerarbeiten am Kirchenäußeren 1:10 88,5 x 62 Pergamin	(1899)
1789	Heidelberg-Neuenheim Bau der Kirche Ansicht, Schnitt, Grundriss Eingangsportal 1:20 52,5 x 85 Papier	1899
1790	Heidelberg-Neuenheim Bau der Kirche Ansicht, Schnitt Fenster; Ansicht Grundriss, Schnitt Sakristei 1:20 71 x 99 Papier DIN A 0 Planschrank Archivflur	1899
1792	Heidelberg-Neuenheim Bau der Kirche Ansicht, Schnitt, Grundriss Abort- u. Sakristeifenster sowie Eingangstür 1:20 96 x 70 Papier DIN A 0 Planschrank Archivflur	1899

1793	Heidelberg-Neuenheim Bau der Kirche Längsschnitt, Ansicht, Grundriss Schiff [Ausschnitt] 1:20 74 x 108,5 Papier beschädigt DIN A 0 Planschrank Archivflur	1899
1795	Heidelberg-Neuenheim Bau der Kirche Schnitt, Ansicht, Grundriss, Details Außentür, Fenster, Giebel 1:20 72 x 98,5 Papier DIN A 0 Planschrank Archivflur	1899
1939	Mannheim-Lindenhof Bau einer Notkirche Grundriss Erdgeschoss mit Anzahl der Sitzplätze (300) 1:100 21 x 33 colorierte Zeichnung	1899
1940	Mannheim-Lindenhof Bau einer Notkirche Grundriss Erdgeschoss mit Anzahl der Sitzplätze (300) [Skizze] 1:100 23 x 35 Papier	1899
1941	Mannheim-Lindenhof Bau einer Notkirche Längsschnitt (Skizze) 1:100 36,5 x 27,5 Papier	1899
1942	Mannheim-Lindenhof Bau einer Notkirche Längsansicht (Skizze) 1:100 38 x 23,5 Papier	1899

1943	Mannheim-Lindenhof Bau einer Notkirche Querschnitt, Giebelansicht (Skizze) 1:100 22,5 x 36 Papier	1899
1945	Mannheim-Lindenhof Bau einer Notkirche Lageplan mit Eigentümerverzeichnis 1:500 46,5 x 37 Pergamin	1899
1921	Mannheim-Neckargärten Entwurf zum Bau der (vergrößerten) Lutherkirche Vorderansicht (Skizze) 1:200 21 x 33 Papier mit aufgeklebter Variante des Hauptportals (Pergamin)	um 1899
1922	Mannheim-Neckargärten Entwurf zum Bau der (vergrößerten) Lutherkirche Rückansicht (Skizze) 1:200 21 x 33 Papier	um 1899
1923	Mannheim-Neckargärten Entwurf zum Bau der (vergrößerten) Lutherkirche Seitenansicht (Skizze) 1:200 21 x 33 Papier mit aufgeklebter Variante der Seitenfassade (Pergamin)	um 1899
1924	Mannheim-Neckargärten Entwurf zum Bau der (vergrößerten) Lutherkirche Grundriss (Skizze) mit Anzahl der Sitzplätze 1:200 20,5 x 33 Papier	um 1899

1936	Mannheim-Neckargärten Entwurf zum Bau der (vergrößerten) Lutherkirche Grundriss, Schnitte Fundament mit Bodenschichten 1:50 86,5 x 68,5 colorierte Zeichnung	um 1899
1933	Mannheim-Neckargärten Entwurf zum Bau der (vergrößerten) Lutherkirche Grundriss Erdgeschoss mit Anzahl der Sitzplätze 1:100 30 x 45 Pergamin	3. Juni 1899
1934	Mannheim-Neckargärten Entwurf zum Bau der (vergrößerten) Lutherkirche Grundriss Emporengeschoss mit Anzahl der Sitzplätze 1:100 30 x 45 Pergamin	3. Juni 1899
1937	Mannheim-Lindenhof Bau einer Notkirche Schnitt A-B, Ansichten 1:200 21 x 32,5 colorierte Zeichnung	14. Juni 1899
1938	Mannheim-Lindenhof Bau einer Notkirche Grundriss Erdgeschoss mit Anzahl der Sitzplätze (500) 1:200 21 x 32,5 colorierte Zeichnung	14. Juni 1899
1925/1-2	Mannheim-Neckargärten Entwurf zum Bau der (vergrößerten) Lutherkirche Seitenansicht 1:200 30 x 33 [1] sowie 45 x 37 [2] Pergamin auf Karton [1] sowie Skizze auf Makulatur [2]	24. Juli 1899

1926/1-2		24. Juli 1899
	Mannheim-Neckargärten Entwurf zum Bau der (vergrößerten) Lutherkirche Seitenansicht 1:200 30 x 33 [1] sowie 46 x 37 [2] Pergamin auf Karton [1] sowie Skizze auf Makulatur [2]	
1927		24. Juli 1899
	Mannheim-Neckargärten Entwurf zum Bau der (vergrößerten) Lutherkirche Vorderansicht 1:200 21 x 33 Pergamin auf Karton	
1928		24. Juli 1899
	Mannheim-Neckargärten Entwurf zum Bau der (vergrößerten) Lutherkirche Längsschnitt (ohne Turm) 1:100 38,5 x 33 Pergamin	
1929		24. Juli 1899
	Mannheim-Neckargärten Entwurf zum Bau der (vergrößerten) Lutherkirche Grundriss Erdgeschoss mit Anzahl der Sitzplätze 1:200 21 x 33 Pergamin auf Karton	
1930		24. Juli 1899
	Mannheim-Neckargärten Entwurf zum Bau der (vergrößerten) Lutherkirche Grundriss Emporengeschoss mit Anzahl der Sitzplätze 1:200 21 x 33 Pergamin auf Karton	
1931		24. Juli 1899
	Mannheim-Neckargärten Entwurf zum Bau der (vergrößerten) Lutherkirche Grundriss Erdgeschoss mit Anzahl der Sitzplätze 1:200 21 x 33 Pergamin auf Karton	

- 1932** 24. Juli 1899
Mannheim-Neckargärten
Entwurf zum Bau der (vergrößerten) Lutherkirche
Grundriss Emporengeschoss mit Anzahl der Sitzplätze
1:200
21 x 33
Pergamin auf Karton
- 1944** 5. Dezember 1899
Mannheim-Lindenhof
Bau einer Notkirche
Schnitt, Ansicht Gestühl (Skizze)
1:10
27,5 x 22,5
Papier
- 2390** (um 1900)
Markdorf
Kirche
Ansichten und Schnitt zum Vordach
1:20
40 x 50,5
Transparentpapier/Zeichnung
- 2029** 13. Juli 1900
Heidelberg Christuskirche
Neubau

Westansicht
1:100
61 x 79,5
Karton
mit Turmvariation
- 1783** 1901
Heidelberg-Neuenheim
Bau der Kirche
Schnitt Turmspitze
1:10
27,5 x 72,5
Papier
- 1576** Februar 1901
Lahr
Umbau der Stiftskirche
Ansichten, Grundrisse Eingangstüren
1:20
53,5 x 39
Papier

269	Eberstadt Kirche Grundriss Schiff 30 x 21 Papier SpA 14387	1902
2453	Karlsruhe-Mühlburg Karl-Friedrich-Gedächtniskirche [4. Dez. 1944 zerstört und 1950/51 wieder- aufgebaut] Seitenansicht 1:66 55 x 75 Transparentpapier/Zeichnung 7	24. April 1902
237	Dühren Kirche Lageplan 21 x 32 colorierte Zeichnung SpA 1604	12. Mai 1902
2452	Mannheim Friedenskirche Grundriss der Fundamente 1:100 57 x 70 Papier/Zeichnung/Tinte	Juni 1902
2451	Mannheim Friedenskirche Grundriss der Fundamente 1:100 57 x 70 Papier/Zeichnung/koloriert	9. Juli 1903
1106	Mannheim Bau der Christuskirche Bebauungsplan über die östliche Erweiterung der Stadt Mannheim 1:1000 73 x 98 Papier DIN A 0 Planschrank Archivflur SpA 6957	21. Juli 1903

- 1797** Oktober 1903
Heidelberg-Wieblingen
Bau der Kirche
Grundriss Erdgeschoss mit Angabe der Sitzplätze
1:200
26 x 33
Pergamin
044. Heidelberg-Wieblingen, Nr. 168 [Standort: LkA KA]
- 1798** Oktober 1903
Heidelberg-Wieblingen
Bau der Kirche
Grundriss über den Emporen mit Angabe der Sitzplätze
1:200
26 x 33
Pergamin
044. Heidelberg-Wieblingen, Nr. 168 [Standort: LkA KA]
- 1799** 10. Oktober 1903
Heidelberg-Wieblingen
Bau der Kirche
Lageplan
1:500
26 x 33
Pergamin
044. Heidelberg-Wieblingen, Nr. 168 [Standort: LkA KA]
- 796** 29. Juli 1904
Heidelsheim
Bau der Kirche
Situationsplan von Rathaus und Kirche [mit Abschrift des Kauf- und Tausch-
vertrages über Teile des Kirchengrundstücks v. 11. Nov. 1904]
1:500
19 x 20
Pergamin
SpA 4205
- 1800** 27. Oktober 1904
Heidelberg-Wieblingen
Bau der Kirche
Lageplan
29,5 x 42
Papier
044. Heidelberg-Wieblingen, Nr. 168 [Standort: LkA KA]
- 1603** 15. Dezember 1904
Heidelsheim
Bau der Kirche
Grundriss, Schnitte Fundament
1:50
59 x 83
Papier

- 1094** Mai 1905
Lauda
Neubau der Kirche
Lageplan; Querschnitte
1:100
33 x 42
colorierte Zeichnung
aus dem Pfarrarchiv Lauda am 23.06.2009 übernommenes Duplikat
- 1095** Mai 1905
Lauda
Neubau der Kirche
Längsschnitt
1:100
33 x 42
colorierte Zeichnung
aus dem Pfarrarchiv Lauda am 23.06.2009 übernommenes Duplikat
- 1096** Mai 1905
Lauda
Neubau der Kirche
Vorderansicht
1:100
33 x 42
Papier
aus dem Pfarrarchiv Lauda am 23.06.2009 übernommenes Duplikat
- 1097** Mai 1905
Lauda
Neubau der Kirche
Ansicht gegen das Spital
1:100
33 x 42
Papier
aus dem Pfarrarchiv Lauda am 23.06.2009 übernommenes Duplikat
- 1098** Mai 1905
Lauda
Neubau der Kirche
Rückansicht
1:100
33 x 42
Papier
aus dem Pfarrarchiv Lauda am 23.06.2009 übernommenes Duplikat
- 1099** Mai 1905
Lauda
Neubau der Kirche
Straßenansicht
1:100
33 x 42
Papier
aus dem Pfarrarchiv Lauda am 23.06.2009 übernommenes Duplikat

2285	Nonnenweiher Kirche (Neubau) Grundriss über Empore 1:66 49,5 x 71 Cyanotypie 3	Dezember 1905
2287	Nonnenweiher Kirche (Neubau) Grundriss unter Empore 1:66 49,5 x 67,5 Cyanotypie 2	Dezember 1905
2258	Nonnenweiher Kirche (Neubau) Grundriss mit Sparrenlage 1:100 63 x 43 Transparentpapier/Zeichnung/Bleistift 41	(um 1906)
2283	Nonnenweiher Kirche (Neubau) Details zu den Fenstern unter und über den Emporen 1:20 58 x 59,5 Papier/Zeichnung/Tinte 13	Mai 1906
2256	Nonnenweiher Kirche (Neubau) Details zu Sakristeieingangstür, Kellerfenster und Kellertreppe 1:20 58 x 42 Papier/Zeichnung/Tinte 31	August 1906
2257	Nonnenweiher Kirche (Neubau) Details zum Seitenportal und zum Giebelfenster des Querschiffs 1:20 66 x 71 Papier/Zeichnung/Tinte 34	August 1906

- | | | |
|-------------|--|---------------|
| 2282 | Nonnenweiher
Kirche (Neubau)
Detail zum Anschlussgesims und den Deckenbalken
1:1
81 x 55
colorierte Zeichnung
43 | August 1906 |
| 2288 | Nonnenweiher
Kirche (Neubau)
Grundriss des Kellers unter Chor und Sakristei
1:66
50 x 37
Cyanotypie
30 | August 1906 |
| 2259 | Nonnenweiher
Kirche (Neubau)
Vorder- und Seitenansicht des Querschiffgiebels
1:20
65 x 47
Papier/Zeichnung/Bleistift
50 | Oktober 1906 |
| 2260 | Nonnenweiher
Kirche (Neubau)
Grundriss der Dachkanäle und der Dachzerfallung
1:66
59 x 46
Papier/Zeichnung/Tinte
53 | Oktober 1906 |
| 2261 | Nonnenweiher
Kirche (Neubau)
Details zu den Turmfenstern und zur Türe zum Speicher
1:20
67 x 39
Papier/Zeichnung/Tinte
54 | Oktober 1906 |
| 2266 | Nonnenweiher
Kirche (Neubau)
Grundriss, Ansicht und Schnitt zum oberen Teil des Turmes
1:20
91 x 61
Transparentpapier/Zeichnung
59 | November 1906 |

2267	Nonnenweiher Kirche (Neubau) Ansicht und Details zum oberen Teil des Turmes 1:20 97 x 55 Transparentpapier/Zeichnung 62	November 1906
1612	Neulußheim Bau der Kirche Lageplan 1:750 42 x 33 colorierte Zeichnung	Dezember 1906
1613	Neulußheim Bau der Kirche Grundrisse 1:200 42 x 33 colorierte Zeichnung	Dezember 1906
1614	Neulußheim Bau der Kirche Schnitte 1:200 42 x 33 colorierte Zeichnung	Dezember 1906
1615	Neulußheim Bau der Kirche Süd- u. Westansicht 1:200 42 x 33 Pergamin	Dezember 1906
2286	Nonnenweiher Kirche (Neubau) Grundriss über die Fundamente 1:66 49,5 x 68 Cyanotypie 4	Dezember 1906

- | | | |
|-------------|--|--------------|
| 2294 | Nonnenweiher
Kirche (Neubau)
Ansicht der Wandmalerei im Chorbogen
1:20
20,5 x 32
Papier/Zeichnung/koloriert | (um 1907) |
| 2295 | Nonnenweiher
Kirche (Neubau)
Ansicht der Wandmalerei am Sockel und der Fensterumrandung
20 x 19
Papier/Zeichnung/koloriert | (um 1907) |
| 2296 | Nonnenweiher
Kirche (Neubau)
Ansicht der Wandmalerei im Kreuzgewölbe des Querschiffes
18 x 29
Papier/Zeichnung/koloriert | (um 1907) |
| 2272 | Nonnenweiher
Kirche (Neubau)
Grundriss zum Gestühl auf den Emporen
1:66
49 x 61
Transparentpapier/Zeichnung
72 | Februar 1907 |
| 2273 | Nonnenweiher
Kirche (Neubau)
Grundriss und Schnitt der Glockenstube
1:20
40 x 78
Transparentpapier/Zeichnung
73 | Februar 1907 |
| 2274 | Nonnenweiher
Kirche (Neubau)
Details der Fensterbeschläge
1:1
67 x 50
Transparentpapier/Zeichnung
74 | Februar 1907 |

- 2275** Februar 1907
Nonnenweiher
Kirche (Neubau)
Details zu den Fenstern (Eisenkonstruktion)
1:20
51 x 57
Transparentpapier/Zeichnung
75
- 2276** Februar 1907
Nonnenweiher
Kirche (Neubau)
Details zu den Fenstern im Querschiff und im Chor (Eisenkonstruktion)
1:20
68 x 53
Transparentpapier/Zeichnung
76
- 2289** Februar 1907
Nonnenweiher
Kirche (Neubau)
Grundriss und Ansichten zum Glockenturm
1:25
62 x 39,5
Diazotypie
- 2277** März 1907
Nonnenweiher
Kirche (Neubau)
Details zu Turmkreuz und Knopf
1:20
50 x 66
Papier/Zeichnung/Tinte
78
- 2262** Juli 1907
Nonnenweiher
Kirche (Neubau)
Ansicht und Schnitt der Einfriedung (Entwurf)
1:20
91 x 53
Papier/Zeichnung/Bleistift
- 2263** August 1907
Nonnenweiher
Kirche (Neubau)
Ansicht, Grundriss und Schnitt der Einfriedung
1:20
67 x 27
Transparentpapier/Zeichnung
92

- | | | |
|-------------|---|--------------|
| 2264 | Nonnenweiher
Kirche (Neubau)
Ansicht der Einfriedung aus Holz
1:20
46 x 23
Transparentpapier/Zeichnung
93 | August 1907 |
| 2265 | Nonnenweiher
Kirche (Neubau)
Ansicht der Einfriedung aus Holz (Entwurf)
1:20
56 x 27
Transparentpapier/Zeichnung
93 | August 1907 |
| 2280 | Nonnenweiher
Kirche (Neubau)
Ansicht zum Gittertor der Turmvorhalle
1:10
34 x 45
Transparentpapier/Zeichnung
99 | Oktober 1907 |
| 2281 | Nonnenweiher
Kirche (Neubau)
Ansicht zum Gittertor der Turmvorhalle (Entwurf)
1:10
39 x 61,5
Papier/Zeichnung/Tinte | Oktober 1907 |
| 1622 | Neulußheim
Bau der Kirche
Westansicht
1:100
42 x 57,5
Papier | (1908) |
| 1623 | Neulußheim
Bau der Kirche
Südansicht
1:100
42 x 57,5
Papier | (1908) |

1624	Neulußheim Bau der Kirche Ostansicht 1:100 42 x 57,5 Papier	(1908)
1625	Neulußheim Bau der Kirche Nordansicht 1:100 42 x 57,5 Papier	(1908)
1616	Neulußheim Bau der Kirche Längsschnitt 1:100 40,5 x 55,5 Papier	20. Januar 1908
1617	Neulußheim Bau der Kirche Querschnitt 1:100 40,5 x 55,5 Papier	20. Januar 1908
1618	Neulußheim Bau der Kirche Grundriss Fundamente 1:100 40,5 x 55,5 Papier	20. Januar 1908
1619	Neulußheim Bau der Kirche Lageplan 1:500 40,5 x 55,5 Papier	20. Januar 1908

798	Heidelberg Bau der Kirche Einfriedung 1:50 46 x 33 Papier SpA 4205	28. Juli 1908
252	Bad Dürkheim Bau der Kirche Lageplan 1:1000 42 x 33 Papier SpA 14396	April 1909
251	Bad Dürkheim Bau der Kirche Schnitt C - D 1:50 41 x 39 coloriertes Papier SpA 14396	Mai 1909
253	Bad Dürkheim Bau der Kirche Lageplan 1:50 39 x 32 coloriertes Papier SpA 14396	Mai 1909
254	Bad Dürkheim Bau der Kirche Schnitt A - B 1:50 33 x 42 coloriertes Papier SpA 14396	Mai 1909
255	Bad Dürkheim Bau der Kirche Aussenansicht Ostseite 1:50 41 x 33 coloriertes Papier SpA 14396	Mai 1909

256	<p>Bad Dürrhein Bau der Kirche Aussenansicht Westseite 1:50 42 x 33 coloriertes Papier SpA 14396</p>	Mai 1909
257	<p>Bad Dürrhein Bau der Kirche Aussenansicht Südseite 1:50 33 x 42 coloriertes Papier SpA 14396</p>	Mai 1909
258	<p>Bad Dürrhein Bau der Kirche Aussenansicht Nordseite 1:50 33 x 42 coloriertes Papier SpA 14396</p>	Mai 1909
1620	<p>Neulußheim Bau der Kirche Grundriss unterer Kirchenraum 1:100 42 x 57,5 Papier</p>	24. Juni 1909
1621	<p>Neulußheim Bau der Kirche Grundriss oberer Kirchenraum 1:100 42 x 57,5 Papier</p>	24. Juni 1909
799	<p>Helmsheim Neubau der Kirche Situationsplan mit Angabe der Baufluchten 1:750 23 x 33 colorierte Zeichnung SpA 4268</p>	(1910)

800	Helmsheim Neubau der Kirche Situationsplan mit Angabe der Grundstücksflächen 1:750 41 x 44 colorierte Zeichnung SpA 4268	(1910)
801	Helmsheim Neubau der Kirche Grundriss Fundament 1:50 34 x 54 Papier SpA 4268	April 1910
802	Helmsheim Neubau der Kirche Grundriss unter den Emporen 1:50 34 x 54 Papier SpA 4268	April 1910
803	Helmsheim Neubau der Kirche Grundriss über den Emporen 1:50 34 x 54 Papier SpA 4268	April 1910
804	Helmsheim Neubau der Kirche Längsschnitt 1:50 33 x 57 Papier SpA 4268	April 1910
805	Helmsheim Neubau der Kirche Querschnitt 1:50 39 x 42 Papier SpA 4268	April 1910

806	Helmsheim Neubau der Kirche Schnitt Turm 1:50 21 x 64 Papier SpA 4268	April 1910
807	Helmsheim Neubau der Kirche Nordansicht 1:50 34 x 61 Papier SpA 4268	April 1910
808	Helmsheim Neubau der Kirche Ostansicht 1:50 45 x 45 Papier SpA 4268	April 1910
809	Helmsheim Neubau der Kirche Westansicht 1:50 45 x 39 Papier SpA 4268	April 1910
810	Helmsheim Neubau der Kirche Südansicht 1:50 32 x 38 Papier SpA 4268	April 1910
1578	Lahr Vergrößerung der Orgelepore der Stiftskirche Querschnitt 1:50 28 x 42 Papier	(1911)

- | | | |
|-------------|---|------------------|
| 1579 | Lahr
Vergrößerung der Orgelempore der Stiftskirche
Ansicht, Schnitt Brüstung
1:15
64 x 36,5
colorierte Zeichnung | (1911) |
| 1580 | Lahr
Vergrößerung der Orgelempore der Stiftskirche
Ansicht, Schnitt Brüstung
1:5
84 x 56,5
colorierte Zeichnung | (1911) |
| 1577 | Lahr
Vergrößerung der Orgelempore der Stiftskirche
Längsschnitt
1:50
33 x 44,5
Papier | 11. Februar 1911 |
| 1347 | Oftersheim
Einbau eines neuen Emporengestühls in die Kirche
Schnitt
1:10
40 x 29,5
Papier | 27. April 1911 |
| 1760 | Mückenloch
Bau der Kirche
Grundriss
1:100
21 x 33
Papier | 11. Februar 1913 |
| 638 | Guttenbach
Einbau einer Heizungsanlage in die Kirche
Grundriss; Querschnitt
29 x 32
Papier
SpA 3148 | 8. Juli 1914 |

- | | | |
|-------------|---|-----------------|
| 901 | Hohensachsen
Kirche
Querschnitt
1:100
21 x 33
Papier
SpA 4656 | 5. Februar 1915 |
| 902 | Hohensachsen
Kirche
Grundriss unter den Emporen
1:100
32 x 21
Papier
SpA 4656 | 5. Februar 1915 |
| 589 | Gaiberg
Kirche
Lageplan
21 x 33
Papier
SpA 2650 | 16. August 1916 |
| 2407 | Auerbach
Kirche
Grundriss und Ansicht der Einfriedung in zwei Varianten
1:20
30 x 38
Transparentpapier/Zeichnung | 7. Juni 1923 |
| 1398 | Dossenheim
Entwurf zur Erweiterung der Kirche
Grundriss über der Empore
1:100
33,5 x 42,5
Pergamin
mit Bleistiftskizzen | März 1925 |
| 1124 | Schönau i.W.
Bau der Kirche
Lageplan
1:500
21 x 33
colorierte Zeichnung
SpA 11049 | Juli 1925 |

- | | | |
|------|--|-----------|
| 1127 | Schönau i.W.
Bau der Kirche
Grundriss Erdgeschoss
1:100
46 x 40
colorierte Zeichnung
SpA 11049 | Juli 1925 |
| 1128 | Schönau i.W.
Bau der Kirche
Querschnitt Chor- und Orgelemporenansicht
1:100
43 x 26
colorierte Zeichnung
SpA 11049 | Juli 1925 |
| 1129 | Schönau i.W.
Bau der Kirche
Grundriss Keller- und Erdgeschoss Kirchendienerwohnung sowie Emporengeschoss Kirche
1:100
42 x 44
colorierte Zeichnung
SpA 11049 | Juli 1925 |
| 1130 | Schönau i.W.
Bau der Kirche
Längsschnitt
1:100
41 x 42
colorierte Zeichnung
SpA 11049 | Juli 1925 |
| 1131 | Schönau i.W.
Bau der Kirche
Ansicht nach Nord
1:100
47 x 41
Papier
SpA 11049 | Juli 1925 |
| 1132 | Schönau i.W.
Bau der Kirche
Ansicht nach West
1:100
35 x 40
Papier
SpA 11049 | Juli 1925 |

- | | | |
|-------------|---|------------------|
| 1133 | Schönau i.W.
Bau der Kirche
Ansicht nach Ost
1:100
36 x 42
Papier
SpA 11049 | Juli 1925 |
| 1134 | Schönau i.W.
Bau der Kirche
Ansicht nach Süd
1:100
49 x 41
Papier
SpA 11049 | Juli 1925 |
| 1115 | Schönau i.W.
Bau der Kirche
Grundriss, Schnitte, Seitenansicht Stützmauer
1:100; 1:50
50 x 36
Papier
SpA 11049 | September 1925 |
| 1120 | Schönau i.W.
Bau der Kirche
Profile Stützmauer
1:50
37 x 26
Papier
SpA 11049 | (September 1925) |
| 1399 | Dossenheim
Entwurf zur Erweiterung der Kirche
Querschnitt [Bleistiftskizze]
33 x 16,5
Pergamin | (1926) |
| 1400 | Dossenheim
Entwurf zur Erweiterung der Kirche
Grundriss Erdgeschoss mit Konfirmandensaal [Bleistiftskizze]
32,5 x 42
Pergamin | (1926) |

- | | | |
|-------------|--|--------|
| 1401 | Dossenheim
Entwurf zur Erweiterung der Kirche
Grundriss Emporengeschoss [Bleistiftskizze]
32,5 x 42
Pergamin | (1926) |
| 1402 | Dossenheim
Entwurf zur Erweiterung der Kirche
Grundriss Erdgeschoss [Bleistiftskizze]
33 x 42
Pergamin | (1926) |
| 1403 | Dossenheim
Entwurf zur Erweiterung der Kirche
Grundriss Emporengeschoss [Bleistiftskizze]
33 x 42
Pergamin | (1926) |
| 1404 | Dossenheim
Entwurf zur Erweiterung der Kirche
Grundriss Erdgeschoss mit Gemeindesaal [Bleistiftskizze]
1:100
42 x 46,5
Pergamin | (1926) |
| 1405 | Dossenheim
Entwurf zur Erweiterung der Kirche
Grundriss Fundament [Bleistiftskizze]
1:100
48,5 x 37
Pergamin | (1926) |
| 1406 | Dossenheim
Entwurf zur Erweiterung der Kirche
Grundriss über der Empore [Bleistiftskizze]
1:100
40,5 x 44
Pergamin | (1926) |
| 1407 | Dossenheim
Entwurf zur Erweiterung der Kirche
Westansicht [Bleistiftskizze]
1:100
35 x 59
Pergamin | (1926) |

- | | | |
|-------------|--|--------------|
| 1408 | Dossenheim
Entwurf zur Erweiterung der Kirche
Ostansicht [Bleistiftskizze]
1:100
35 x 59
Pergamin | (1926) |
| 1409 | Dossenheim
Entwurf zur Erweiterung der Kirche
Nordansicht [Bleistiftskizze]
1:100
35 x 60
Pergamin | (1926) |
| 1410 | Dossenheim
Entwurf zur Erweiterung der Kirche
Südansicht [Bleistiftskizze]
1:100
34 x 57
Papier | (1926) |
| 1077 | Karlsruhe
Bau der Notkirche der Matthäuspfarrei
Grundriss
1:100
73 x 33
colorierte Zeichnung
SpA 5229 | 12. Mai 1926 |
| 1078 | Karlsruhe
Bau der Notkirche der Matthäuspfarrei
Grundriss Empore
1:100
73 x 33
colorierte Zeichnung
SpA 5229 | 12. Mai 1926 |
| 1079 | Karlsruhe
Bau der Notkirche der Matthäuspfarrei
Schnitte
1:100
41 x 33
colorierte Zeichnung
SpA 5229 | 12. Mai 1926 |

- | | | |
|-------------|--|------------------|
| 1080 | Karlsruhe
Bau der Notkirche der Matthäuspfarre
Lageplan; Schnitte
1:500; 1:100
73 x 33
colorierte Zeichnung
SpA 5229 | 12. Mai 1926 |
| 1081 | Karlsruhe
Bau der Notkirche der Matthäuspfarre
West- und Südansicht
1:100
84 x 33
Papier
SpA 5229 | 12. Mai 1926 |
| 1082 | Karlsruhe
Bau der Notkirche der Matthäuspfarre
Seiten- und Vorderansicht (Variante); Längsschnitt; Grundriss Erdgeschoss
und Empore
1:100
82 x 41
Papier
SpA 5229 | 17. Juni 1926 |
| 1126 | Schönau i.W.
Bau der Kirche
Lageplan
1:500
46 x 34
colorierte Zeichnung
SpA 11049 | 18. Oktober 1926 |
| 1419 | Dossenheim
Erweiterung der Kirche
Lageplan mit Bohrpunkten
1:200
51 x 49,5
Papier | 1927/28 |
| 1121 | Schönau i.W.
Bau der Kirche
Profile der großen Stützmauer sowie der Stützmauer vor dem Dienerhaus
1:50
65 x 39
colorierte Zeichnung
SpA 11049 | 15. Januar 1927 |

1114	Schönau i.W. Bau der Kirche Beleuchtungskörper 1:10 69 x 36 Papier SpA 11049	14. März 1927
225	Dossenheim Entwurf zum Umbau und zur Erweiterung der Kirche Grundriss Erdgeschoss 1:100 48 x 50 Papier SpA 1566	August 1927
226	Dossenheim Entwurf zum Umbau und zur Erweiterung der Kirche Lageplan 1:500 33 x 33 Papier SpA 1566	August 1927
227	Dossenheim Entwurf zum Umbau und zur Erweiterung der Kirche Grundriss Emporengeschoss 1:100 48 x 50 Papier SpA 1566	August 1927
228	Dossenheim Entwurf zum Umbau und zur Erweiterung der Kirche Quer- und Längsschnitt 1:100 48 x 50 Papier SpA 1566	August 1927
229	Dossenheim Entwurf zum Umbau und zur Erweiterung der Kirche Aussenansicht Westseite 1:100 48 x 50 Papier SpA 1566	August 1927

- 230** August 1927
Dossenheim
Entwurf zum Umbau und zur Erweiterung der Kirche
Rückansicht des Anbaus; Nordansicht des Gemeindesaals; Ostansicht
1:100
48 x 50
Papier
SpA 1566
- 231** August 1927
Dossenheim
Entwurf zum Umbau und zur Erweiterung der Kirche
Südansicht
1:100
48 x 50
Papier
SpA 1566
- 1442** Dez. 1927 - Jan. 1928
Dossenheim
Erweiterung der Kirche
Längenprofile mit Bohruntersuchungen
1:200
60 x 93,5
colorierte Zeichnung
- 1411** Januar 1928
Dossenheim
Entwurf zur Erweiterung der Kirche
Grundriss Erdgeschoss
1:100
62,5 x 57,5
colorierte Zeichnung
- 1412** Januar 1928
Dossenheim
Entwurf zur Erweiterung der Kirche
Grundriss Emporengeschoss
1:100
62,5 x 57,5
colorierte Zeichnung
- 154** Mai 1928
Dietenhan
Entwurf zur Erweiterung des Kirchleins
Grundriss Schiff
1:100
21 x 30
Papier
SpA 1258

1758	Mückenloch Bau der Kirche Lageplan 1:500 20 x 35,5 colorierte Zeichnung	23. März 1929
186	Dillweißenstein Neubau einer Kirche in Dillstein (nicht ausgeführt) Lageplan 1:500 52 x 52 colorierte Zeichnung SpA 1282	2. Mai 1929
1772	Mückenloch Bau der Kirche Grundriss Kellergeschoss 1:50 48,5 x 65,5 colorierte Zeichnung	Juni 1929
1773	Mückenloch Bau der Kirche Grundriss Erdgeschoss 1:50 48,5 x 65,5 colorierte Zeichnung	Juni 1929
1774	Mückenloch Bau der Kirche Grundriss über der Empore; Längsschnitt Konfirmandensaal 1:50 64 x 66 colorierte Zeichnung	Juni 1929
1776	Mückenloch Bau der Kirche Vorderansicht 1:50 48 x 68 Papier	Juni 1929

1777	Mückenloch Bau der Kirche (Rückansicht) 1:50 48,5 x 68 Papier	Juni 1929
1765	Mückenloch Bau der Kirche Schnitte, Grundrisse, Details Treppen 1:10; 1:1 80,5 x 99 Papier DIN A 0 Planschrank Archivflur Skizze eines Lageplans mit Eigentümerverzeichnis auf der Rückseite	Juli 1929
1768	Mückenloch Bau der Kirche Längs- u. Querschnitt 1:50 93 x 56 colorierte Zeichnung	Juli 1929
1771	Mückenloch Bau der Kirche Schnitte Turm 1:50 61 x 71,5 colorierte Zeichnung	Juli 1929
1778	Mückenloch Bau der Kirche Seitenansicht links vom Eingang 1:50 58 x 69,5 Papier	Juli 1929
1779	Mückenloch Bau der Kirche Seitenansicht rechts vom Eingang 1:50 58,5 x 70 Papier mit etlichen eingezeichneten Nachträgen	Juli 1929

- 929** 2. Juli 1929
Hugsweier
Einbau einer Heizung in die Kirche
Schnitt; Grundriss
1:100
37 x 31
colorierte Zeichnung
SpA 4810
- 233** 2. August 1929
Dossenheim
Umbau und Erweiterung der Kirche
Grundriss Emporen- und Zwischengeschoss
1:100
56 x 56
coloriertes Papier
SpA 1566
- 1770** 4. Oktober 1929
Mückenloch
Bau der Kirche
Schnitt, Ansicht, Untersicht Empore
1:50
62,5 x 61,5
colorierte Zeichnung
- 1764** November 1929
Mückenloch
Bau der Kirche
Ansichten, Schnitt, Grundriss Details innere und äußere Haupteingangstüren
1:1; 1:10
95,5 x 78,5
Papier
DIN A 0 Planschrank Archivflur
- 1767** Dezember 1929
Mückenloch
Bau der Kirche
Grundriss mit Fußbodenbelägen u. Gestühsrost
1:50
41,5 x 30
Papier
- 1766** Januar 1930
Mückenloch
Bau der Kirche
Quer- u. Längsprofil
1:100; 1:200
41,5 x 30
Papier

2008		(1930)
	Heidelberg Heiliggeistkirche Einbau einer Gasluftheizung Schnitt gegen A, Grundrisse mit Heizungsanlage 1:100 46,5 x 37,5 colorierte Zeichnung	
955		(1930)
	Mannheim-Käfertal Erweiterung der Kirche Querschnitt 1:100 25 x 32 Papier SpA 5020	
951		(1930)
	Mannheim-Käfertal Vorentwurf zur Erweiterung der Kirche Lageplan 1:250 35 x 45 Papier SpA 5020	
952		(1930)
	Mannheim-Käfertal Vorentwurf zur Erweiterung der Kirche Grundriss Erdgeschoss 1:100 45 x 30 Papier SpA 5020	
953		(1930)
	Mannheim-Käfertal Vorentwurf zur Erweiterung der Kirche Grundriss Emporengeschoss 1:100 45 x 30 Papier SpA 5020	
954		(1930)
	Mannheim-Käfertal Vorentwurf zur Erweiterung der Kirche Aussenansicht 1:100 46 x 41 Papier SpA 5020	

- 1763** (1930)
Mückenloch
Bau der Kirche
Choransicht, -grundriss, Ansichten Altar (Entwurf)
1:5; 1:50
75,5 x 49
colorierte Zeichnung
- 1769** 13. März 1930
Mückenloch
Bau der Kirche
Querschnitt, statische Details Turm mit Fugenberechnungen
1:50
71 x 106
colorierte Zeichnung
DIN A 0 Planschrank Archivflur
- 956** April 1930
Mannheim-Käfertal
Erweiterung der Kirche
Schnitte; Grundriss Emporengeschoss
1:50
95 x 79
Papier
SpA 5020
- 918** Juli 1930
Huchenfeld
Umbau des Dachstuhls der Kirche mit Versetzung der Orgel
Schnitt; Ansichten
1:100
61 x 53
Papier
SpA 4762
- 2009** August 1930
Heidelberg Heiliggeistkirche
Einbau einer Gasluftheizung
Grundriss (evang. Teil)
1:100
49 x 36,5
Papier
- 1974** (September 1930)
Leimen
Entwurf zum Umbau der Kirche
Westansicht (Zeichnung)
1:100
46 x 57,5
Papier

- 1975** (September 1930)
Leimen
Entwurf zum Umbau der Kirche
Ostansicht (Zeichnung)
1:100
46,5 x 57
Papier
- 1775** November 1930
Mückenloch
Bau der Kirche
Lageplan mit Entwässerung u. Eigentümerverzeichnis
1:100
89 x 44,5
Papier
- 1427** 18. Dezember 1930
Dossenheim
Erweiterung der Kirche
Türe, Fenster u. Dach der Sakristei
1:10; 1:50
63,5 x 47
Pergamin
- 914** (1931)
Huchenfeld
Erneuerung der Kirche
Aussenansicht vom Weg zur Kirche (Skizze)
21 x 29
Papier
SpA 4762
- 915** (1931)
Huchenfeld
Erneuerung der Kirche
Aussenansicht vom Tal (Skizze)
21 x 29
Papier
SpA 4762
- 232** 10. Januar 1931
Dossenheim
Umbau und Erweiterung der Kirche
Grundriss Emporengeschoss
1:100
56 x 56
coloriertes Papier
SpA 1566

1429	Dossenheim Erweiterung der Kirche Grundriss u. Schnitt Nebentreppe 1:10 106 x 82 Pergamin DIN A 0 Planschrank Archivflur	März 1931
1432	Dossenheim Erweiterung der Kirche Schnitte, Grundriss, Ansicht Sakristeieingang 1:10 98 x 72 Pergamin DIN A 0 Planschrank Archivflur	März 1931
1436	Dossenheim Erweiterung der Kirche Grundriss, Ansicht, Schnitt Vorhalle 1:10 103,5 x 117 Pergamin DIN A 0 Planschrank Archivflur	März 1931
1437	Dossenheim Erweiterung der Kirche Grundriss, Ansicht, Schnitt Haupteingänge 1:10 98 x 68 Pergamin DIN A 0 Planschrank Archivflur	März 1931
1423	Dossenheim Erweiterung der Kirche Ansichten, Schnitte Fensterumrahmungen 1:10 57 x 37,5 Pergamin	April 1931
187	Dillweißenstein Neubau einer Kirche in Dillstein (nicht ausgeführt) Lageplan 1:1000 57 x 52 colorierte Zeichnung SpA 1282	Mai 1931

- | | | |
|-------------|--|--------------|
| 916 | Huchenfeld
Erneuerung der Kirche
Giebel- und Seitenansicht (neuer Bestand)
1:100
37 x 52
Papier
SpA 4762 | 12. Mai 1931 |
| 917 | Huchenfeld
Erneuerung der Kirche
Schnitte; Grundriss über der Empore (neuer Bestand)
1:100
53 x 43
Papier
SpA 4762 | 12. Mai 1931 |
| 1439 | Dossenheim
Erweiterung der Kirche
Grundriss, Ansicht, Schnitte Fensterrahmen
1:10
78 x 143
Pergamin
DIN A 0 Planschrank Archivflur | Juni 1931 |
| 1426 | Dossenheim
Erweiterung der Kirche
Innenansicht u. Grundriss Fenster
1:10
63,5 x 37,5
Pergamin | 8. Juli 1931 |
| 1421 | Dossenheim
Erweiterung der Kirche
Ansichten, Schnitt u. Enddocke Kirchengestühl
1:10; 1:20
90 x 45
Pergamin | August 1931 |
| 1441 | Dossenheim
Erweiterung der Kirche
Gipsprofile für Putz- u. Stuckarbeiten
1:10; 1:1
96 x 58
koloriertes Pergamin | August 1931 |

- 1440** 4. August 1931
Dossenheim
Erweiterung der Kirche
Ansicht, Schnitte nördliche Wand des Gemeindesaals
1:10
148 x 83,5
Pergamin
DIN A 0 Planschrank Archivflur
- 1435** 6. August 1931
Dossenheim
Erweiterung der Kirche
Details Gemeindesaal u. Trennwand der Kirche
1:1
153 x 83
colorierte Zeichnung
DIN A 0 Planschrank Archivflur
- 1431** Oktober 1931
Dossenheim
Erweiterung der Kirche
Schnitte, Grundriss Bodenplatten
1:20
113,5 x 97,5
Pergamin
DIN A 0 Planschrank Archivflur
- 1420** 26. Oktober 1931
Dossenheim
Erweiterung der Kirche
Lageplan mit Entwässerung
1:200
48 x 52,5
Papier
- 1425** November 1931
Dossenheim
Erweiterung der Kirche
Ansichten, Schnitt, Grundriss Erd- u. Zwischengeschoss der eisernen Türar-
gen
1:50
22,5 x 32
Pergamin
- 1438** Januar 1932
Dossenheim
Erweiterung der Kirche
Grundriss, Ansichten, Schnitt Eingangstüren
1:10; 1:1
101 x 58,5
Pergamin
DIN A 0 Planschrank Archivflur

537	Flinsbach Kirche Entwurf für die farbliche Innenraumgestaltung 68 x 59 colorierte Zeichnung SpA 2412	1932
1968	Leimen Umbau der Kirche Grundriss Fundamente mit Angabe des alten, ausgefüllten Kellers 1:100 33 x 42 colorierte Zeichnung	Februar 1932
1969	Leimen Umbau der Kirche Grundriss Fundamente mit Heizungsanlage 1:100 33 x 45 colorierte Zeichnung	Februar 1932
1970	Leimen Umbau der Kirche Grundriss unter der Empore 1:100 32,5 x 43 colorierte Zeichnung	Februar 1932
1971	Leimen Umbau der Kirche Querschnitte 1:100 46,5 x 44 Papier	Februar 1932
1972	Leimen Umbau der Kirche Längsschnitt 1:100 44 x 46 colorierte Zeichnung	Februar 1932
1973	Leimen Umbau der Kirche Grundrisse mit Anbau Sakristei u. Heizung 1:100 53 x 44 colorierte Zeichnung	11. Februar 1932

- | | | |
|-------------|--|---------------|
| 1418 | Dossenheim
Erweiterung der Kirche
Ansicht, Grundriss u. Schnitte westl. Stützmauer mit Gartentreppe; Schnitt
Mauerdeckel u. Sitzbank
1:50; 1:10
55 x 53,5
Papier | April 1932 |
| 1417 | Dossenheim
Erweiterung der Kirche
Ansicht Oberlichtverglasung der Eingangstür D
21 x 14,5
Pergamin | Juni 1932 |
| 1433 | Dossenheim
Erweiterung der Kirche
Ansichten eisernes Gartentor
1:1; 1:10
50,5 x 39,5
Pergamin | Juli 1932 |
| 1424 | Dossenheim
Erweiterung der Kirche
Abrechnungsplan
1:100
65 x 42
koloriertes Pergamin | Dezember 1932 |
| 376 | Feldberg
Errichtung eines Kirchplatzes am Hebelhof
Lageplan
1:500
133 x 86
Papier
DIN A 0 Planschrank Archivflur
SpA 2332 | (1933) |
| 377 | Feldberg
Errichtung eines Kirchplatzes am Hebelhof
Lageplan
86 x 45
colorierte Zeichnung
SpA 2332 | 1933 |

- 179** November 1933
Dillweißenstein
Neubau einer Kirche in Dillstein (nicht ausgeführt)
Skizze zum Lageplan
1:100
21 x 29
colorierte Zeichnung
SpA 1282
- 180** November 1933
Dillweißenstein
Neubau einer Kirche in Dillstein (nicht ausgeführt)
Geländeskizze
1:10000
21 x 29
colorierte Zeichnung
SpA 1282
- 2044** vor 1934
Heidelberg
Instandsetzung der Heiliggeistkirche
Grundriss (mit handschriftlichen Ergänzungen)
1:100
79,5 x 53,5
Transparentpapier/Zeichnung (auf Karton aufgeklebt)
- 692** (1934)
Heidelberg
Instandsetzung der Heiliggeistkirche
Grundrisse Turm
19 x 37
Papier
SpA 4061
- 693** (1934)
Heidelberg
Instandsetzung der Heiliggeistkirche
Ansicht Turm
19 x 53
Papier
SpA 4061
- 694** (1934)
Heidelberg
Instandsetzung der Heiliggeistkirche
Schnitt Turm
19 x 53
Papier
SpA 4061

- | | | |
|-------------|---|--------------|
| 1222 | Karlsruhe
Markuskirche
Ansicht Nordwestseite
Pfarrarchiv Markuskirche Karlsruhe
41 x 29
Papier | ca. 1934 |
| 1223 | Karlsruhe
Markuskirche
Ansicht Altarwand mit Mosaikchrift (Entwurf)
Pfarrarchiv Markuskirche Karlsruhe
1:20
47 x 58
Papier | ca. 1934 |
| 703 | Heidelberg
Instandsetzung der Heiliggeistkirche
Grundriss (Einteilung für die Massenberechnung)
1:100
85 x 48
colorierte Zeichnung
SpA 4061 | Februar 1934 |
| 2168 | Singen bei Pforzheim
Kirche
Schnitt A- B (Bestandsplan)
1:50
53 x 60,5
Diazotypie
4 | Februar 1934 |
| 2169 | Singen bei Pforzheim
Kirche
Ansicht von Süden (Bestandsplan)
1:50
53 x 60,5
Diazotypie
6 | Februar 1934 |
| 2170 | Singen bei Pforzheim
Kirche
Ansicht von Osten (Bestandsplan)
1:50
53 x 60,5
Diazotypie
7 | Februar 1934 |

- | | | |
|-------------|---|--------------|
| 2171 | Singen bei Pforzheim
Kirche
Ansicht von Norden (Bestandsplan)
1:50
53 x 60,5
Diazotypie
8 | Februar 1934 |
| 2153 | Singen bei Pforzheim
Umbau der Kirche (nicht ausgeführt)
Lageplan des Bestandes und der Planung
1:500
51 x 74
Diazotypie
1 | Februar 1934 |
| 2154 | Singen bei Pforzheim
Umbau der Kirche (nicht ausgeführt)
Grundriss unter Empore
1:50
62 x 77
Diazotypie
2 | Februar 1934 |
| 2155 | Singen bei Pforzheim
Umbau der Kirche (nicht ausgeführt)
Grundriss über Empore
1:50
51,5 x 73
Diazotypie
3 | Februar 1934 |
| 2156 | Singen bei Pforzheim
Umbau der Kirche (nicht ausgeführt)
Grundriss Kellergeschoss mit Angaben zum Luftschutzkeller und zum Koh-
leneinwurf
1:50
62 x 77
Diazotypie
4 | Februar 1934 |
| 2157 | Singen bei Pforzheim
Umbau der Kirche (nicht ausgeführt)
Schnitt A - B (mit handschriftl. Ergänzungen)
1:50
51 x 74
Diazotypie
5 | Februar 1934 |

- | | | |
|-------------|---|--------------|
| 2158 | Singen bei Pforzheim
Umbau der Kirche (nicht ausgeführt)
Schnitt C - D, Grundrisse des Turmes
1:50
62 x 77
Diazotypie
6 | Februar 1934 |
| 2159 | Singen bei Pforzheim
Umbau der Kirche (nicht ausgeführt)
Ansicht von Osten
1:50
77 x 62,5
Diazotypie
7 | Februar 1934 |
| 2160 | Singen bei Pforzheim
Umbau der Kirche (nicht ausgeführt)
Ansicht von Westen
1:50
77 x 62
Diazotypie
8 | Februar 1934 |
| 2161 | Singen bei Pforzheim
Umbau der Kirche (nicht ausgeführt)
Ansicht von Süden
1:50
51 x 73,5
Diazotypie
9 | Februar 1934 |
| 2162 | Singen bei Pforzheim
Umbau der Kirche (nicht ausgeführt)
Ansicht von Norden
1:50
51 x 73,5
Diazotypie
10 | Februar 1934 |
| 100 | Bretten Stiftskirche
Umbau
Lageplan
1:500
34 x 24
Papier
SpA 817 | April 1934 |

- | | | |
|-------------|---|----------------|
| 101 | Bretten Stiftskirche
Umbau
alter Grundriss
1:100
29 x 41
Papier
SpA 817 | (April 1934) |
| 102 | Bretten Stiftskirche
Umbau
alter Längsschnitt
1:50
69 x 42
Papier
SpA 817 | April 1934 |
| 103 | Bretten Stiftskirche
Umbau
alter Querschnitt mit Blick nach dem Lettner
1:50
80 x 62
Papier
SpA 817 | April 1934 |
| 104 | Bretten Stiftskirche
Umbau
alter Grundriss
1:50
80 x 62
Papier
SpA 817 | April 1934 |
| 1067 | Karlsruhe
Markuskirche
Grundriss Kirche (Luftraum), Uhren- und Glockenstube
1:100
59 x 69
Papier
SpA 5230 | 15. April 1934 |
| 1068 | Karlsruhe
Markuskirche
Querschnitt
1:100
45 x 34
Papier
SpA 5230 | 15. April 1934 |

- | | | |
|-------------|--|----------------|
| 1069 | Karlsruhe
Markuskirche
Längsschnitt
1:100
57 x 44
Papier
SpA 5230 | 15. April 1934 |
| 1070 | Karlsruhe
Markuskirche
Ansicht Platz- und Chorseite
1:100
82 x 50
Papier
SpA 5230 | 15. April 1934 |
| 1071 | Karlsruhe
Markuskirche
Schnitte
1:100
72 x 36
Papier
SpA 5230 | 15. April 1934 |
| 1072 | Karlsruhe
Markuskirche
Ansicht Nordseite
1:100
67 x 49
Papier
SpA 5230 | 15. April 1934 |
| 1073 | Karlsruhe
Markuskirche
Ansicht Gartenseite
1:100
67 x 49
Papier
SpA 5230 | 15. April 1934 |
| 1074 | Karlsruhe
Markuskirche
Grundriss Emporengeschoss
1:100
66 x 68
Papier
DIN A 0 Planschrank Archivflur
SpA 5230 | 15. April 1934 |

- 1075** 15. April 1934
Karlsruhe
Markuskirche
Grundriss Erdgeschoss
1:100
74 x 71
Papier
DIN A 0 Planschrank Archivflur
SpA 5230
- 1076** 15. April 1934
Karlsruhe
Markuskirche
Grundriss Kellergeschoss
1:100
74 x 71
Papier
DIN A 0 Planschrank Archivflur
SpA 5230
- 109** Mai 1934
Bretten Stiftskirche
Umbau
Querschnitt mit Ansicht der Altarwand (Dachkonstruktion und Fundament)
1:50
79 x 61
Papier
SpA 817
- 110** Mai 1934
Bretten Stiftskirche
Umbau
Querschnitt mit Ansicht der Orgelempore
1:50
79 x 61
Papier
SpA 817
- 111** Mai 1934
Bretten Stiftskirche
Umbau
Querschnitt mit Ansicht der Altarwand (tragendes Mauerwerk und Fundament)
1:50
79 x 61
Papier
SpA 817

112	Bretten Stiftskirche Umbau Querschnitt zur Darstellung des Raumgedankens 1:50 79 x 61 Papier SpA 817	Mai 1934
468	Friesenheim Erweiterung der Sakristei der Kirche Grundriss; Nord- und Ostansicht; Querschnitt 1:100 69 x 53 coloriertes Papier SpA 2612	Juni 1934
874	Hilsbach Einbau einer Warmluftheizung in die Kirche Grundriss Kirche 1:100 40 x 36 colorierte Zeichnung SpA 4363	4. Juni 1934
105	Bretten Stiftskirche Umbau Grundriss unter der Empore 1:50 79 x 61 coloriertes Papier SpA 817	Juli 1934
106	Bretten Stiftskirche Umbau Grundriss über der Empore 1:50 79 x 61 coloriertes Papier SpA 817	Juli 1934
107	Bretten Stiftskirche Umbau Balkenkonstruktion der Empore 1:50 79 x 61 Papier SpA 817	Juli 1934

- | | | |
|------------|---|-----------------|
| 108 | Bretten Stiftskirche
Umbau
Längsschnitte mit Ansicht der Bachkapelle sowie der Nordwand
1:50
79 x 64
coloriertes Papier
SpA 817 | Juli 1934 |
| 113 | Bretten Stiftskirche
Umbau
Ansichten, Schnitt und Grundriss der Eingangshalle
1:50
79 x 61
coloriertes Papier
SpA 817 | Juli 1934 |
| 114 | Bretten Stiftskirche
Umbau
alte Ansicht Südseite
1:100
61 x 40
Papier
SpA 817 | Juli 1934 |
| 115 | Bretten Stiftskirche
Umbau
künftige Ansicht Südseite
1:100
61 x 40
Papier
SpA 817 | Juli 1934 |
| 793 | Hasel
Kirchenheizungseinbau
Grundriss Kirche; Schnitte und Grundriss Heizung
1:50
63 x 66
colorierte Zeichnung
SpA 3574 | 24. August 1934 |
| 137 | Baden-Oos
Friedenskirche
Aussenansicht Kapelle, Gemeindesaal und Pfarrhaus
(1:100)
45 x 31
Papier
SpA 16048 | (1935) |

1979	Heidelberg Heiliggeistkirche Instandsetzung Grundrisse, Schnitte, Ansicht Sakristei mit Nebenraum 1:100 49,5 x 31 Papier	ca. 1935
811	Hemsbach Neubau der Kirche mit Saal und Pfarrhaus Lageplan 1:200 47 x 44 Papier SpA 4299	1935
812	Hemsbach Neubau der Kirche mit Saal und Pfarrhaus Westansicht der Kirche mit Schnitt Pfarrhaus und Saal 1:100 44 x 43 Papier SpA 4299	1935
813	Hemsbach Neubau der Kirche mit Saal und Pfarrhaus Schnitte 1:100 47 x 44 colorierte Zeichnung SpA 4299	1935
814	Hemsbach Neubau der Kirche mit Saal und Pfarrhaus Schnitt 1:100 44 x 44 colorierte Zeichnung SpA 4299	1935
815	Hemsbach Neubau der Kirche mit Saal und Pfarrhaus Ostansicht 1:100 45 x 43 Papier SpA 4299	1935

- 816** 1935
Hemsbach
Neubau der Kirche mit Saal und Pfarrhaus
Südansicht
1:100
69 x 43
Papier
SpA 4299
- 817** 1935
Hemsbach
Neubau der Kirche mit Saal und Pfarrhaus
Grundriss Erdgeschoss
1:100
64 x 43
colorierte Zeichnung
SpA 4299
- 818** 1935
Hemsbach
Neubau der Kirche mit Saal und Pfarrhaus
Grundriss Kellergeschoss
1:100
64 x 43
colorierte Zeichnung
SpA 4299
- 819** 1935
Hemsbach
Neubau der Kirche mit Saal und Pfarrhaus
Grundriss Obergeschoss
1:100
64 x 43
colorierte Zeichnung
SpA 4299
- 820** 1935
Hemsbach
Neubau der Kirche mit Saal und Pfarrhaus
Nordansicht mit Schnitt Pfarrhaus
1:100
82 x 43
colorierte Zeichnung
SpA 4299
- 138** Februar 1935
Baden-Oos
Friedenskirche
Aussenansichten Kapelle, Gemeindesaal und Pfarrhaus nach dem Garten u.
der Schwarzwaldstraße
1:100
45 x 49
Papier
SpA 16048

- | | | |
|-------------|--|---------------|
| 139 | Baden-Oos
Friedenskirche
Aussenansichten Kapelle, Gemeindesaal und Pfarrhaus nach der Oostalstraße
u. neu projektierten Straße
1:100
45 x 49
Papier
SpA 16048 | Februar 1935 |
| 140 | Baden-Oos
Friedenskirche
Schnitte Kapelle, Gemeindesaal und Pfarrhaus
1:100
45 x 49
colorierte Zeichnung
SpA 16048 | Februar 1935 |
| 141 | Baden-Oos
Friedenskirche
Grundrisse Kapelle, Gemeindesaal und Pfarrhaus
1:100
45 x 49
colorierte Zeichnung
SpA 16048 | Februar 1935 |
| 2375 | Bretten
Stiftskirche (Umbau)
Grundriss unter Empore
1:50
79 x 61,5
Diazotypie
2 | (August 1935) |
| 2376 | Bretten
Stiftskirche (Umbau)
Grundriss- und Ansichtsskizze des Westportals
1:50
65 x 42,5
Diazotypie | August 1935 |
| 2377 | Bretten
Stiftskirche (Umbau)
Grundriss- und Ansichtsskizze zur Altar- und Kanzelwand
1:50
41 x 53
Diazotypie | August 1935 |

- 189** September 1935
Dillweißenstein
Neubau einer Kirche in Dillstein (nicht ausgeführt)
Übersichtsplan zum Wettbewerb zur Erlangung von Entwürfen für eine
Evang. Kirche im Stadtteil Dillweißenstein (koloriert)
1:500
93 x 80
Druck
DIN A 0 Planschrank Archivflur
SpA 1282
- 178** 9. Dezember 1935
Dillweißenstein
Neubau einer Kirche in Dillstein (nicht ausgeführt)
Lageplan Otterstein
1:500
40 x 30
colorierte Zeichnung
SpA 1282
- 181** 9. Dezember 1935
Dillweißenstein
Neubau einer Kirche in Dillstein (nicht ausgeführt)
Bebauungsplan Nagoldhang (Otterstein)
1:100
107 x 39
colorierte Zeichnung
DIN A 0 Planschrank Archivflur
SpA 1282
- 182** 9. Dezember 1935
Dillweißenstein
Neubau einer Kirche in Dillstein (nicht ausgeführt)
Bebauungsplan Nagoldhang (Otterstein) (Querschnitt XII)
1:100
94 x 29
colorierte Zeichnung
DIN A 0 Planschrank Archivflur
SpA 1282
- 183** 9. Dezember 1935
Dillweißenstein
Neubau einer Kirche in Dillstein (nicht ausgeführt)
Bebauungsplan Nagoldhang (Otterstein) (Querschnitt XI)
1:100
105 x 29
colorierte Zeichnung
DIN A 0 Planschrank Archivflur
SpA 1282

- | | | |
|------------|--|------------------|
| 184 | Dillweißenstein
Neubau einer Kirche in Dillstein (nicht ausgeführt)
Bebauungsplan Nagoldhang (Otterstein) (Querschnitt X)
1:100
92 x 29
colorierte Zeichnung
SpA 1282 | 9. Dezember 1935 |
| 185 | Dillweißenstein
Neubau einer Kirche in Dillstein (nicht ausgeführt)
Bebauungsplan Nagoldhang (Otterstein) (Querschnitt IX)
1:100
84 x 29
colorierte Zeichnung
SpA 1282 | 9. Dezember 1935 |
| 356 | Fahrnau
Erweiterung der Kirche
Ansicht Nordseite [Zeichnung]
30 x 21
Papier
SpA 2318 | 1936 |
| 357 | Fahrnau
Gesuch zur Erweiterung der Kirche
Seitenansicht mit Haupteingang; Querschnitt
1:100
36 x 20
Papier
SpA 2318 | 1936 |
| 359 | Fahrnau
Gesuch zur Erweiterung der Kirche
Grundriss Erdgeschoss und Empore
1:100
36 x 20
colorierte Zeichnung
SpA 2318 | 1936 |
| 155 | Dietenhan
Entwurf zum Neubau einer Kirche
Grundriss Kellergeschoss mit Luftschutzraum
1:100
47 x 33
Papier
SpA 1258 | Februar 1936 |

- 156 Februar 1936
Dietenhan
Entwurf zum Neubau einer Kirche
Lageplan
1:200
44 x 34
Papier
SpA 1258
- 157 Februar 1936
Dietenhan
Entwurf zum Neubau einer Kirche
Aussenansicht Südseite
1:100
45 x 32
Papier
SpA 1258
- 158 (Februar 1936)
Dietenhan
Entwurf zum Neubau einer Kirche
Innenansicht
55 x 35
Papier
SpA 1258
- 159 Februar 1936
Dietenhan
Entwurf zum Neubau einer Kirche
Aussenansicht Westseite
1:100
40 x 33
Papier
SpA 1258
- 160 Februar 1936
Dietenhan
Entwurf zum Neubau einer Kirche
Aussenansicht Südseite (Friedhof- und Talseite)
1:100
46 x 33
Papier
SpA 1258
- 161 Februar 1936
Dietenhan
Entwurf zum Neubau einer Kirche
Aussenansicht Ostseite (Eingang)
1:100
46 x 33
Papier
SpA 1258

- | | | |
|-------------|--|--------------|
| 162 | Dietenhan
Entwurf zum Neubau einer Kirche
Schnitt
1:100
45 x 32
Papier
SpA 1258 | Februar 1936 |
| 163 | Dietenhan
Entwurf zum Neubau einer Kirche
Querschnitte
1:100
46 x 33
Papier
SpA 1258 | Februar 1936 |
| 164 | Dietenhan
Entwurf zum Neubau einer Kirche
Grundriss Schiff
1:100
45 x 30
Papier
SpA 1258 | Februar 1936 |
| 1118 | Schönau i.W.
Unterfangung der Haupttreppe der Kirche
Schalplan (Grundriss, Schnitte Träger)
1:50
32 x 40
Papier
SpA 11049 | 4. Mai 1936 |
| 1119 | Schönau i.W.
Unterfangung der Haupttreppe der Kirche
Bewährungsplan der Deckenplatte (Grundriss, Schnitte)
1:50; 1:20
28 x 42
Papier
SpA 11049 | 4. Mai 1936 |
| 1116 | Schönau i.W.
Verstärkung der Stützmauer der Kirche
Profile
1:50
94 x 24
Papier
SpA 11049 | 6. Mai 1936 |

- | | | |
|------|---|-----------------|
| 1117 | Schönau i.W.
Unterfangung der Haupttreppe der Kirche
Ansichten Träger
1:50
30 x 38
Papier
SpA 11049 | 8. Mai 1936 |
| 702 | Heidelberg
Instandsetzung der Heiliggeistkirche
Grundriss mit Gestühl
1:100
75 x 47
Papier
SpA 4061 | Juni 1936 |
| 2041 | Heidelberg
Instandsetzung der Heiliggeistkirche
Grundriss (Abzug, handschriftlich ergänzt: Aufmaß Nivellement von Baugeschäft Friedrich Häder 24.11.1936)
1:100
74 x 46
Diazotypie | Juni 1936 |
| 623 | Gottmadingen
Neubau der Kirche
Grundriss; Lageplan
1:500
54 x 46
Papier
SpA 2805 | 25. August 1936 |
| 624 | Gottmadingen
Neubau der Kirche
Grundrisse
1:100
56 x 46
Papier
SpA 2805 | 25. August 1936 |
| 625 | Gottmadingen
Neubau der Kirche
Ostansicht
1:100
54 x 47
Papier
SpA 2805 | 25. August 1936 |

- | | | |
|-------------|--|------------------|
| 626 | Gottmadingen
Neubau der Kirche
Nordansicht
1:100
54 x 47
Papier
SpA 2805 | 25. August 1936 |
| 627 | Gottmadingen
Neubau der Kirche
Südansicht
1:100
54 x 47
Papier
SpA 2805 | 25. August 1936 |
| 358 | Fahrnau
Gesuch zur Erweiterung der Kirche
Seitenansicht mit Aufgang zur Empore
1:100
36 x 20
Papier
SpA 2318 | September 1936 |
| 628 | Gottmadingen
Neubau der Kirche
Westansicht
1:100
54 x 46
Papier
SpA 2805 | Oktober 1936 |
| 1348 | Oftersheim
Entwurf zu einer Außentür für die Kirche
Ansichten; Schnitte
1:10; 1:1
56 x 58,5
Papier | Oktober 1936 |
| 629 | Gottmadingen
Neubau der Kirche
Querschnitt; Detail Gesims und Kirchenbank
1:50; 1:10
65 x 53
colorierte Zeichnung
SpA 2805 | 13. Oktober 1936 |

2020	Heidelberg Heiliggeistkirche Ausgrabungen Grundriss 1:100 83 x 47 Papier	Januar 1937
695	Heidelberg Instandsetzung der Heiliggeistkirche Grundriss 1:100 72 x 45 Papier SpA 4061	Januar 1937
696	Heidelberg Instandsetzung der Heiliggeistkirche Schnitte 1:100 72 x 50 Papier SpA 4061	(Januar 1937)
697	Heidelberg Instandsetzung der Heiliggeistkirche Vorderansicht, Grundrisse, Schnitte Sakristei 1:100 49 x 30 Papier SpA 4061	(Januar 1937)
698	Heidelberg Instandsetzung der Heiliggeistkirche Heizkanal mit Abdeckung 1:20 46 x 34 colorierte Zeichnung SpA 4061	(Januar 1937)
699	Heidelberg Instandsetzung der Heiliggeistkirche Ansicht, Schnitt, Grundriss Nebenraumeingang 1:20 45 x 30 Papier SpA 4061	(Januar 1937)

700	Heidelberg Instandsetzung der Heiliggeistkirche Grundriss Langhaus mit Gestühl 57 x 39 Papier SpA 4061	(Januar 1937)
980	Kappelrodeck Entwurf zum Neubau der Kirche Grundriss Fundament 1:100 38 x 30 colorierte Zeichnung SpA 5062	Januar 1937
981	Kappelrodeck Entwurf zum Neubau der Kirche Grundriss Erdgeschoss 1:100 38 x 30 colorierte Zeichnung SpA 5062	Januar 1937
11	Altneudorf Kirche Lageplan 1:500 46 x 43 Papier SpA 157	1937
12	Altneudorf Kirche Grundriss Sockelgeschoss 1:100 47 x 43 Papier SpA 157	1937
13	Altneudorf Kirche Grundriss 1:100 47 x 43 Papier SpA 157	1937

14	Altneudorf Kirche Grundriss Emporengeschoss 1:100 47 x 42 Papier SpA 157	1937
15	Altneudorf Kirche Querschnitte 1:100 47 x 42 Papier SpA 157	1937
16	Altneudorf Kirche Aussenansicht Straßenfront 1:100 47 x 42 Papier SpA 157	1937
17	Altneudorf Kirche Aussenansicht Südseite 1:100 47 x 42 Papier SpA 157	1937
18	Altneudorf Kirche Choransicht 1:100 47 x 42 Papier SpA 157	1937
19	Altneudorf Kirche Aussenansicht Nordseite 1:100 47 x 42 Papier SpA 157	1937

- | | | |
|-------------|--|-----------------|
| 2019 | Heidelberg Heiliggeistkirche
Ausgrabungen
Grundriss mit Höhenverzeichnis
1:100
82 x 46
Pergamin | 18. Januar 1937 |
| 795 | Heddesbach
Kaminumbau in der Kirche
Lageplan, Schnitt, Grundriss sowie Ansicht der Kirche
1:750; 1:100
43 x 59
Papier
SpA 3689 | April 1937 |
| 1581 | Lahr
Entwässerungsanlage für die Stiftskirche
Grundriss mit Kanalisation
1:100
88 x 63
Papier | April 1937 |
| 776 | Haag im Odenwald
Anbau der Sakristei
Lageplan
1:500
39 x 28
colorierte Zeichnung
SpA 3159 | Juli 1937 |
| 775 | Haag im Odenwald
Anbau der Sakristei
Kaminschacht
28 x 39
colorierte Zeichnung
SpA 3159 | August 1937 |
| 1722 | Neckargemünd
Vergrößerung der Sakristei mit Einbau einer Heizung
Grundriss Schiff
1:100
44,5 x 35,5
Papier | August 1937 |

- 1726** August 1937
 Neckargemünd
 Vergrößerung der Sakristei mit Einbau einer Heizung
 Seitenansicht, Querschnitt Sakristei; Querschnitt Kirche
 1:100
 47 x 54,5
 Papier
- 1732** August 1937
 Neckargemünd
 Vergrößerung der Sakristei mit Einbau einer Heizung und eines Luftschutz-
 raumes
 Grundriss Kellergeschoss
 1:100
 42 x 29,5
 Papier
- 1733** 16. August 1937
 Neckargemünd
 Einbau einer Heizung in die Kirche
 Grundriss Kirche u. Kellergeschoss; Schnitt
 1:100
 44,5 x 48,5
 colorierte Zeichnung
- 2329** September 1937
 Pforzheim-Dillweißenstein
 Neubau einer Kirche mit Gemeinde- und Pfarrhaus (nicht ausgeführt)
 Querschnitt durch den Kirchvorplatz mit Ansicht zur Kirche
 1:100
 72,5 x 59,5
 Diazotypie
 12
- 2330** September 1937
 Pforzheim-Dillweißenstein
 Neubau einer Kirche mit Gemeinde- und Pfarrhaus (nicht ausgeführt)
 Querschnitt durch die Kirche
 1:100
 72,5 x 59,5
 Diazotypie
 5
- 2331** September 1937
 Pforzheim-Dillweißenstein
 Neubau einer Kirche mit Gemeinde- und Pfarrhaus (nicht ausgeführt)
 Querschnitt durch die Sakristei mit Ansicht der Kirche
 1:100
 72,5 x 59,5
 Diazotypie
 8

- 2332** September 1937
Pforzheim-Dillweißenstein
Neubau einer Kirche mit Gemeinde- und Pfarrhaus (nicht ausgeführt)
Querschnitt und Ostansicht des Pfarrhauses
1:100
72,5 x 59,5
Diazotypie
9
- 2328** 19. Oktober 1937
Pforzheim-Dillweißenstein
Neubau einer Kirche mit Gemeinde- und Pfarrhaus (nicht ausgeführt)
Lageplan
1:500
49 x 49
Diazotypie
1
- 968** Januar 1938
Kappelrodeck
Entwurf zum Neubau der Kirche
Lageplan
1:500
30 x 21
Papier
SpA 5062
- 969** Januar 1938
Kappelrodeck
Entwurf zum Neubau der Kirche
Grundriss Kellergeschoss
1:100
21 x 30
Papier
SpA 5062
- 970** Januar 1938
Kappelrodeck
Entwurf zum Neubau der Kirche
Grundriss Erdgeschoss
1:100
21 x 30
Papier
SpA 5062
- 971** Januar 1938
Kappelrodeck
Entwurf zum Neubau der Kirche
Vorderansicht
1:100
21 x 30
Papier
SpA 5062

- | | | |
|------------|---|-------------|
| 972 | Kappelrodeck
Entwurf zum Neubau der Kirche
Rückansicht
1:100
21 x 30
Papier
SpA 5062 | Januar 1938 |
| 973 | Kappelrodeck
Entwurf zum Neubau der Kirche
Rückansicht
1:100
21 x 30
Papier
SpA 5062 | Januar 1938 |
| 974 | Kappelrodeck
Entwurf zum Neubau der Kirche
rechte Seitenansicht
1:100
35 x 30
Papier
SpA 5062 | Januar 1938 |
| 975 | Kappelrodeck
Entwurf zum Neubau der Kirche
rechte Seitenansicht
1:100
33 x 30
Papier
SpA 5062 | Januar 1938 |
| 976 | Kappelrodeck
Entwurf zum Neubau der Kirche
linke Seitenansicht
1:100
35 x 30
Papier
SpA 5062 | Januar 1938 |
| 977 | Kappelrodeck
Entwurf zum Neubau der Kirche
linke Seitenansicht
1:100
33 x 30
Papier
SpA 5062 | Januar 1938 |

- 978** Januar 1938
 Kappelrodeck
 Entwurf zum Neubau der Kirche
 Querschnitt (Ansicht zum Chor) [mit gezeichnetem, nicht zuordenbarem
 Fachwerkgiebel auf der Rückseite]
 1:100
 21 x 30
 Papier
 SpA 5062
- 979** Januar 1938
 Kappelrodeck
 Entwurf zum Neubau der Kirche
 Lageplan
 1:500
 30 x 21
 Papier
 SpA 5062
- 631** (1938)
 Grötzingen
 Kirche
 Nordansicht
 69 x 60
 Papier
 SpA 2858
- 637** (1938)
 Grötzingen
 Kirche
 Grundriss (mit Angabe der Bauzeiten vor 1500)
 1:20
 230 x 85
 Papier
 DIN A 0 Planschrank Archivflur
 SpA 2858
- 704** (1938)
 Heidelberg
 Instandsetzung der Heiliggeistkirche
 Lageplan
 1:500
 40 x 30
 colorierte Zeichnung
 SpA 4066
- 2045** nach 1938
 Heidelberg
 Instandsetzung der Heiliggeistkirche
 Ansicht Portal (Aufmaßzeichnung)
 1:20
 45 x 59
 Papier
 mit Grundriss Orgelprospekt der Fa. G.F. Steinmeyer & Co., Oettingen
 (Bay.), (Abzug mit handschriftlichen Ergänzungen) auf der Rückseite

2047	Heidelberg Instandsetzung der Heiliggeistkirche Grundriss Orgelepore, Abwicklung d. Innenansichten 1:100 52,5 x 48,5 Transparentpapier/Zeichnung 1a	um 1938
2048	Heidelberg Instandsetzung der Heiliggeistkirche Grundrisse Seitenemporen u. Orgelepore, Schnitte A-A - D-D 1:100 70 x 45,5 Transparentpapier/Zeichnung 1b	um 1938
794	Hausgereut Einbau eines Kirchengestühls Ansichten; Schnitt 1:5 60 x 56 Papier SpA 3666	März 1938
360	Fahrnau Erweiterung der Kirche Rückansicht 1:100 31 x 29 Papier SpA 2318	April 1938
361	Fahrnau Erweiterung der Kirche Seitenansicht 1:100 31 x 29 Papier SpA 2318	April 1938
362	Fahrnau Erweiterung der Kirche Seitenansicht mit Nebeneingang 1:100 31 x 29 Papier SpA 2318	April 1938

- | | | |
|------------|---|------------|
| 363 | Fahrnau
Erweiterung der Kirche
Giebelansicht mit Haupteingang
1:100
31 x 29
Papier
SpA 2318 | April 1938 |
| 364 | Fahrnau
Erweiterung der Kirche
Längsschnitt
1:100
31 x 29
colorierte Zeichnung
SpA 2318 | April 1938 |
| 365 | Fahrnau
Erweiterung der Kirche
Querschnitt
1:100
31 x 29
colorierte Zeichnung
SpA 2318 | April 1938 |
| 366 | Fahrnau
Erweiterung der Kirche
Grundriss
1:100
35 x 29
colorierte Zeichnung
SpA 2318 | April 1938 |
| 367 | Fahrnau
Erweiterung der Kirche
Grundriss Kellergeschoss
1:100
35 x 29
colorierte Zeichnung
SpA 2318 | April 1938 |
| 368 | Fahrnau
Erweiterung der Kirche
Lageplan
1:500
35 x 29
colorierte Zeichnung
SpA 2318 | April 1938 |

- | | | |
|------------|--|------------|
| 369 | Fahrnau
Erweiterung der Kirche
Grundriss
1:100
35 x 29
colorierte Zeichnung
SpA 2318 | April 1938 |
| 632 | Grötzingen
Kirche
Grundriss Kellergeschoss und Fundament
1:100
56 x 32
coloriertes Papier
SpA 2858 | April 1938 |
| 633 | Grötzingen
Kirche
Grundriss Erdgeschoss
1:100
56 x 32
coloriertes Papier
SpA 2858 | April 1938 |
| 634 | Grötzingen
Kirche
Nordansicht
1:100
31 x 37
Papier
SpA 2858 | April 1938 |
| 635 | Grötzingen
Kirche
Ostansicht
1:100
31 x 37
Papier
SpA 2858 | April 1938 |
| 636 | Grötzingen
Kirche
Lageplan
1:500
21 x 30
Papier
SpA 2858 | April 1938 |

1727	Neckargemünd Vergrößerung der Sakristei mit Einbau einer Heizung Querschnitt Kirche mit Westansicht Sakristei 1:100 31,5 x 33,5 Papier	April 1938
1728	Neckargemünd Vergrößerung der Sakristei mit Einbau einer Heizung Ansicht Neckarseite 1:100 37,5 x 33,5 Papier	April 1938
1730	Neckargemünd Vergrößerung der Sakristei mit Einbau einer Heizung Grundriss Erdgeschoss 1:100 37,5 x 33,5 Papier	April 1938
1731	Neckargemünd Vergrößerung der Sakristei mit Einbau einer Heizung Grundriss Heizungskeller 1:100 37,5 x 33,5 Papier	April 1938
1422	Dossenheim Erweiterung der Kirche Schnitt Kirchengestühl 1:10 49 x 29,5 Papier	26. April 1938
705	Heidelberg Instandsetzung der Heiliggeistkirche Innenansicht, Grundriss Wendeltreppe 1:20 48 x 75 colorierte Zeichnung SpA 4066	Juli 1938

- | | | |
|------------|--|-----------|
| 706 | Heidelberg
Instandsetzung der Heiliggeistkirche
Ansichten, Querschnitt, Grundriss südl. Chorportal
1:20
80 x 60
colorierte Zeichnung
SpA 4066 | Juli 1938 |
| 707 | Heidelberg
Instandsetzung der Heiliggeistkirche
Ansicht, Querschnitt, Grundriss nördl. Chorportal
1:20
63 x 82
colorierte Zeichnung
SpA 4066 | Juli 1938 |
| 708 | Heidelberg
Instandsetzung der Heiliggeistkirche
Ansicht, Querschnitt, Grundriss nördl. Langhausportal
1:20
48 x 62
colorierte Zeichnung
SpA 4066 | Juli 1938 |
| 709 | Heidelberg
Instandsetzung der Heiliggeistkirche
Querschnitt Langhaus mit Mittel- u. Seitenempore
1:20
62 x 46
colorierte Zeichnung
SpA 4066 | Juli 1938 |
| 710 | Heidelberg
Instandsetzung der Heiliggeistkirche
Grundriss Emporen
1:50
49 x 30
colorierte Zeichnung
SpA 4066 | Juli 1938 |
| 711 | Heidelberg
Instandsetzung der Heiliggeistkirche
Längsschnitt, Grundriss erweiterter Koksraum
1:50
42 x 36
colorierte Zeichnung
SpA 4066 | Juli 1938 |

712	Heidelberg Instandsetzung der Heiliggeistkirche Grundriss (künftiger Bestand) 1:100 73 x 42 colorierte Zeichnung SpA 4066	Juli 1938
713	Heidelberg Instandsetzung der Heiliggeistkirche Grundriss (gegenwärtiger Bestand) 1:100 72 x 44 colorierte Zeichnung SpA 4066	Juli 1938
719	Heidelberg Instandsetzung der Heiliggeistkirche Ansicht, Grundriss, Querschnitt Wendeltreppeneingang 1:20 60 x 68 colorierte Zeichnung SpA 4066	Juli 1938
2046	Heidelberg Instandsetzung der Heiliggeistkirche Querschnitt Langhaus, Schnitt Mittelempore u. Seitenempore (Abzug) 1:50 62,5 x 45,5 Diazotypie	Juli 1938
1729	Neckargemünd Vergrößerung der Sakristei mit Einbau einer Heizung Lageplan 1:200 27,5 x 33 Papier	Juli 1938
1147	Weil a. Rh. Bau der Johanneskirche mit Gemeinde- und Pfarrhaus Lageplan 1:1000 51 x 56 colorierte Zeichnung	25. Juli 1938

- | | | |
|-------------|---|---------------|
| 1148 | Weil a. Rh.
Bau der Johanneskirche mit Gemeinde- und Pfarrhaus
Innenansicht Großer Saal [Zeichnung]
1:100
27 x 25
Papier | 25. Juli 1938 |
| 1149 | Weil a. Rh.
Bau der Johanneskirche mit Gemeinde- und Pfarrhaus
Aussenansicht vom Kirchplatz [Zeichnung]
1:100
41 x 36
Papier | 25. Juli 1938 |
| 1150 | Weil a. Rh.
Bau der Johanneskirche mit Gemeinde- und Pfarrhaus
Aussenansicht (vor dem Gemeindehaus) [Zeichnung]
1:100
42 x 36
Papier | 25. Juli 1938 |
| 1151 | Weil a. Rh.
Bau der Johanneskirche mit Gemeinde- und Pfarrhaus
Ansichten des Gemeinde- und Pfarrhauses
1:200
70 x 54
colorierte Zeichnung | 25. Juli 1938 |
| 1152 | Weil a. Rh.
Bau der Johanneskirche mit Gemeinde- und Pfarrhaus
Grundriss Erdgeschoss des Gemeinde- und Pfarrhauses
1:200
70 x 69
colorierte Zeichnung | 25. Juli 1938 |
| 1153 | Weil a. Rh.
Bau der Johanneskirche mit Gemeinde- und Pfarrhaus
Querschnitt und Grundriss des Obergeschosses des Gemeinde- und Pfarrhauses
1:200
70 x 69
colorierte Zeichnung | 25. Juli 1938 |
| 2166 | Singen bei Pforzheim
Umbau der Kirche
Perspektivische Ansicht des Kirchraumes
51 x 42
Diazotypie | (vor 1939) |

630	Großsachsen Kirche Lageplan 1:750 40 x 33 Papier SpA 3075	30. Januar (1939)
1724	Neckargemünd Vergrößerung der Sakristei mit Einbau einer Heizung Grundriss Erd- u. Kellergeschoss 1:50 39,5 x 50 Papier	März 1939
1725	Neckargemünd Vergrößerung der Sakristei mit Einbau einer Heizung West- u. Südansicht; Querschnitt; Dachfuß 1:50; 1:10 48,5 x 41 Papier	März 1939
1723	Neckargemünd Vergrößerung der Sakristei mit Einbau einer Heizung Schnitt, Sparrenanlage, Deckengebälk Dachstuhl 1:50 27,5 x 50 Papier	April 1939
2163	Singen bei Pforzheim Umbau der Kirche Grundrisse Erd- und Obergeschoss 1:100 48,5 x 36 Diazotypie	12. Februar 1940
2167	Singen bei Pforzheim Umbau der Kirche Grundriss Untergeschoss 1:100 27 x 36 Diazotypie	12. Februar 1940

- 715** Januar 1942
Heidelberg
Instandsetzung der Heiliggeistkirche
Grundriss mit Niederdruckfußbodendampfheizung
1:100
74 x 37
colorierte Zeichnung
SpA 4066
- 716** Januar 1942
Heidelberg
Instandsetzung der Heiliggeistkirche
Schnitte Längsschiff, Chor u. Fußboden; Draufsicht (Ausschnitt) mit Niederdruckfußbodendampfheizung
1:100; 1:50
59 x 42
colorierte Zeichnung
SpA 4066
- 714** März 1942
Heidelberg
Instandsetzung der Heiliggeistkirche
Grundriss mit den durchgeführten Ausgrabungen
1:100
80 x 45
colorierte Zeichnung
SpA 4066
- 717** 12. Oktober 1943
Heidelberg
Instandsetzung der Heiliggeistkirche
Grundriss mit Kanzel, Altar- u. Gestühlanordnung (450 Sitzplätze)
1:100
80 x 41
Papier
SpA 4066
- 718** 12. Oktober 1943
Heidelberg
Instandsetzung der Heiliggeistkirche
Grundriss mit Kanzel, Altar- u. Gestühlanordnung (1150 Sitzplätze)
1:100
80 x 41
Papier
SpA 4066
- 590** Februar 1944
Gaiberg
Behelfsmäßige Abtrennung der Empore in der Kirche als Gemeindestube
Ansichten; Längsschnitt; Grundriss
1:100
52 x 31
Papier
SpA 2650

- | | | |
|-----|---|-----------------|
| 47 | Blumberg
Altkatholische Kirche
Bebauungsplan
1:2500
21 x 29
Pergamin
SpA 14398 | Juli 1944 |
| 48 | Blumberg
Altkatholische Kirche
Lageplan
1:500
29 x 21
Pergamin
SpA 14398 | Juli 1944 |
| 557 | Gaggenau
Entwurf zum Wiederaufbau und Erweiterung der Kirche
Lageplanstudie
1:500
21 x 29
Pergamin
SpA 2635 | 1. Februar 1946 |
| 241 | Dühren
Kirche
Aussenansicht
1:100
43 x 29
Papier
SpA 1604 | März 1946 |
| 238 | Dühren
Kirche
Grundriss Emporengeschoss
1:100
43 x 30
Papier
SpA 1604 | 3. Juni 1946 |
| 239 | Dühren
Kirche
Grundriss Schiff
1:100
43 x 30
Papier
SpA 1604 | 3. Juni 1946 |

243	Dühren Kirche Aussenansicht 1:100 42 x 30 Papier SpA 1604	3. Juni 1946
242	Dühren Kirche Aussenansicht 1:100 37 x 30 Papier SpA 1604	6. Juni 1946
240	Dühren Kirche Querschnitt 1:100 37 x 31 Papier SpA 1604	13. Juni 1946
940	Kadelburg Umbau der Kirche Grundrisse 1:100 43 x 31 colorierte Zeichnung SpA 4965	August 1946
941	Kadelburg Umbau der Kirche Schnitte 1:100 43 x 31 colorierte Zeichnung SpA 4965	August 1946
942	Kadelburg Umbau der Kirche Süd- und Ostansicht 1:100 43 x 31 Papier SpA 4965	August 1946

- | | | |
|------------|--|----------------|
| 943 | Kadelburg
Umbau der Kirche
West- und Nordansicht
1:100
43 x 31
Papier
SpA 4965 | August 1946 |
| 543 | Friedrichstal
Erweiterungsbau der Kirche
Grundriss; Schnitte
1:200
42 x 35
Papier
SpA 2601 | September 1946 |
| 544 | Friedrichstal
Erweiterungsbau der Kirche
Ansicht von Osten sowie Süden
1:200
41 x 35
Papier
SpA 2601 | September 1946 |
| 541 | Friedrichstal
Erweiterungsbau der Kirche
Lageplan
1:1000
21 x 30
Papier
SpA 2601 | Oktober 1946 |
| 542 | Friedrichstal
Erweiterungsbau der Kirche
Grundriss; Schnitt; Ansicht
1:100
52 x 34
Papier
SpA 2601 | Oktober 1946 |
| 555 | Gaggenau
Entwurf zum Wiederaufbau und Erweiterung der Kirche
Situationsstudie
22 x 16
Pergamin
SpA 2635 | (1947) |

- 558** (1947)
Gaggenau
Entwurf zum Wiederaufbau und Erweiterung der Kirche
Situationsstudie
20 x 24
Pergamin
SpA 2635
- 559** (1947)
Gaggenau
Entwurf zum Wiederaufbau und Erweiterung der Kirche
Querschnitt
16 x 19
Pergamin
SpA 2635
- 562** (1947)
Gaggenau
Entwurf zum Wiederaufbau und Erweiterung der Kirche
Ansicht (Studie)
29 x 21
Pergamin
SpA 2635
- 563** (1947)
Gaggenau
Entwurf zum Wiederaufbau und Erweiterung der Kirche
Ansicht (Studie)
30 x 25
Pergamin
SpA 2635
- 564** 1947
Gaggenau
Entwurf zum Wiederaufbau und Erweiterung der Kirche
Ansicht, Grundriss und Lageplan (Studie)
30 x 25
Pergamin
SpA 2635
- 556** 1. Februar 1947
Gaggenau
Entwurf zum Wiederaufbau und Erweiterung der Kirche
Situationsstudie
29 x 21
Pergamin
SpA 2635

- | | | |
|-------------|--|------------------|
| 560 | Gaggenau
Entwurf zum Wiederaufbau und Erweiterung der Kirche
Grundrissstudie
1:100
29 x 21
Pergamin
SpA 2635 | 1. Februar 1947 |
| 561 | Gaggenau
Entwurf zum Wiederaufbau und Erweiterung der Kirche
Längsschnitt (Innenraumstudie mit Seitenempore)
1:100
29 x 21
Pergamin
SpA 2635 | 1. Februar 1947 |
| 2042 | Heidelberg
Instandsetzung der Heiliggeistkirche
Grundriss Bestuhlungsplan Chorgestühl
1:50
66,5 x 50
Transparentpapier/Zeichnung | 8. Februar 1947 |
| 577 | Gaggenau
Entwurf zum Wiederaufbau und Erweiterung der Kirche
Ansichten
1:100
58 x 30
Papier
SpA 2635 | 18. Februar 1947 |
| 574 | Gaggenau
Entwurf zum Wiederaufbau und Erweiterung der Kirche
Grundriss Empore
1:100
31 x 40
Papier
SpA 2635 | 19. Februar 1947 |
| 575 | Gaggenau
Entwurf zum Wiederaufbau und Erweiterung der Kirche
Grundriss Erdgeschoss; Querschnitt
1:100
32 x 41
Papier
SpA 2635 | 19. Februar 1947 |

- | | | |
|-------------|---|-------------------|
| 576 | Gaggenau
Entwurf zum Wiederaufbau und Erweiterung der Kirche
Ansicht
59 x 42
Papier
SpA 2635 | 28. Februar 1947 |
| 986 | Kappelrodeck
Entwurf zum Neubau der Kirche
Ansichten; Schnitte; Grundriss; Lageplan
1:100; 1:500
71 x 68
Papier
SpA 5062 | 19. Mai 1947 |
| 2043 | Heidelberg
Instandsetzung der Heiliggeistkirche
Grundriss nördl. und südl. Seitenschiff mit Bestuhlung
1:50
62 x 41,5
Transparentpapier/Zeichnung | Juli 1947 |
| 282 | Edingen
Sakristeianbau
Schnitt, Grundriss, Ansichten; Lageplan
1:100; 1:750
37 x 30
coloriertes Papier
SpA 1799 | 6. Juli 1947 |
| 1801 | Heidelberg-Wieblingen
Bepflanzung des Kirchgeländes
Lageplan mit Bepflanzung des Kirchgartens
1:100
62,5 x 44,5
colorierte Zeichnung
044. Heidelberg-Wieblingen, Nr. 168 [Standort: LkA KA] | November 1947 |
| 982 | Kappelrodeck
Entwurf zum Neubau der Kirche
Lageplan
1:500
60 x 35
colorierte Zeichnung
SpA 5062 | 31. Dezember 1947 |

- | | | |
|-----|--|------------------|
| 245 | Bad Dürrhein
Renovation der Kirche
Lageplan
1:100
21 x 30
Papier
SpA 14396 | 15. Februar 1948 |
| 246 | Bad Dürrhein
Renovation der Kirche
Grundriss
1:100
21 x 30
coloriertes Papier
SpA 14396 | 15. Februar 1948 |
| 247 | Bad Dürrhein
Renovation der Kirche
Ansicht nach Süden sowie Schnitt A - B
1:100
21 x 30
coloriertes Papier
SpA 14396 | 15. Februar 1948 |
| 248 | Bad Dürrhein
Renovation der Kirche
Längsansicht (Süden)
1:100
30 x 21
coloriertes Papier
SpA 14396 | 15. Februar 1948 |
| 249 | Bad Dürrhein
Renovation der Kirche
Ansicht nach der Straße
1:100
21 x 30
coloriertes Papier
SpA 14396 | 15. Februar 1948 |
| 244 | Bad Dürrhein
Renovation der Kirche
Skizzenvorschlag für die Innengestaltung
20 x 21
Pergamin
SpA 14396 | 9. April 1948 |

- | | | |
|-------------|---|--------------------|
| 279 | Edingen
Innenraumneugestaltung der Kirche
Grundriss Erdgeschoss und Emporengeschoss
1:100
42 x 38
Papier
SpA 1799 | 10. Mai 1948 |
| 280 | Edingen
Innenraumneugestaltung der Kirche
Neues Stuckprofil und Detail; Quer- und Längsschnitt
1:1; 1:10; 1:200
75 x 42
Papier
SpA 1799 | 10. Mai 1948 |
| 777 | Hagsfeld
Notkirche (Barackensaal)
Grundriss, Ansicht und Schnitte Glockenstuhl
1:100; 1:10
66 x 30
Papier
SpA 3178 | August 1948 |
| 1734 | Neckargemünd
Gestaltung des Aufgangs zur Kirche (Kriegsschaden)
Ansichten, Schnitte, Grundriss
1:50
86 x 66,5
Papier | 10. September 1948 |
| 1518 | Heidelberg-Pfaffengrund Auferstehungsgemeinde
Bau der Kirche
Lageplan
1:500
60 x 41,5
Papier | Januar 1949 |
| 1525 | Heidelberg-Pfaffengrund Auferstehungsgemeinde
Bau der Kirche
Querschnitt Vorhalle, Empore
1:50
87 x 62
Papier | (1949) |

- | | | |
|-------------|---|---------------|
| 1495 | Kehl-Sundheim
Entwurf zum Bau der Kirche
Aussenansicht (2 Entwürfe)
1:200
38,5 x 16,5
Papier | (1949) |
| 1496 | Kehl-Sundheim
Entwurf zum Bau der Kirche
Grundriss; Aussenansicht
1:200
49 x 20
Papier | 1949 |
| 1497 | Kehl-Sundheim
Entwurf zum Bau der Kirche
Lageplan mit verkleinertem Baugrundstück
1:200
30 x 25,5
Papier | 1949 |
| 1498 | Kehl-Sundheim
Entwurf zum Bau der Kirche
Lageplan; Ansichten; Querschnitt
1:200
58 x 25
Papier | 1949 |
| 1512 | Heidelberg-Pfaffengrund Auferstehungsgemeinde
Bau der Kirche
Ansicht Südseite
1:50
74 x 59,5
Papier | 15. März 1949 |
| 1513 | Heidelberg-Pfaffengrund Auferstehungsgemeinde
Bau der Kirche
Ansicht Westseite
1:50
65,5 x 59,5
Papier | 15. März 1949 |
| 1514 | Heidelberg-Pfaffengrund Auferstehungsgemeinde
Bau der Kirche
Ansicht Nordseite
1:50
77 x 59
Papier | 15. März 1949 |

- | | | |
|-------------|---|--------------------------|
| 1515 | Heidelberg-Pfaffengrund Auferstehungsgemeinde
Bau der Kirche
Ansicht Ostseite
1:50
71 x 61,5
Papier | 15. März 1949 |
| 1521 | Heidelberg-Pfaffengrund Auferstehungsgemeinde
Bau der Kirche
Grundriss Erdgeschoss
1:50
84 x 57
Papier | 15. März - 10. Apr. 1949 |
| 1505 | Heidelberg-Pfaffengrund Auferstehungsgemeinde
Bau der Kirche
Grundriss Emporengeschoss
1:50
46 x 33
Papier | April 1949 |
| 1510 | Heidelberg-Pfaffengrund Auferstehungsgemeinde
Bau der Kirche
Längsschnitt
1:50
88 x 66
Papier | April 1949 |
| 1524 | Heidelberg-Pfaffengrund Auferstehungsgemeinde
Bau der Kirche
Sparrenanlage
1:50
87 x 67
Papier | 5. April 1949 |
| 1526 | Heidelberg-Pfaffengrund Auferstehungsgemeinde
Bau der Kirche
Ansicht, Schnitt, Grundriss Westportal u. Rundfenster
1:20
61 x 70,5
Papier | 3. Mai 1949 |
| 1527 | Heidelberg-Pfaffengrund Auferstehungsgemeinde
Bau der Kirche
Ansichten, Schnitt, Grundriss nördl. Vorhalle
1:20
87,5 x 59,5
Papier | 11. -18. Mai 1949 |

- | | | |
|-------------|---|---------------|
| 1528 | Heidelberg-Pfaffengrund Auferstehungsgemeinde
Bau der Kirche
Ansichten, Schnitt, Grundriss südl. Vorhalle
1:20
76 x 61,5
Papier | 17. Mai 1949 |
| 1112 | Ottenheim
Kirche
Standort, Ansicht und Detail der bewegliche Liedertafel
1:1; 1:10; 1:100
46 x 35
Papier
SpA 9188 | 22. Juni 1949 |
| 1113 | Ottenheim
Kirche
Details der bewegliche Liedertafel
1:1; 1:10
62 x 38
Papier
SpA 9188 | 22. Juni 1949 |
| 1516 | Heidelberg-Pfaffengrund Auferstehungsgemeinde
Bau der Kirche
Ansicht, Schnitt, Grundriss Türen
1:20
83,5 x 39
Papier | 27. Juni 1949 |
| 1506 | Heidelberg-Pfaffengrund Auferstehungsgemeinde
Bau der Kirche
Grundrisse, Schnitt Turm nach Erhöhung auf 23 m
1:50
51 x 48,5
Papier | 1. Juli 1949 |
| 1519 | Heidelberg-Pfaffengrund Auferstehungsgemeinde
Bau der Kirche
Schmiedeeisen
1:20; 1:1
69,5 x 58,5
Papier | 1. Juli 1949 |

- 778** August 1949
Hagsfeld
Notkirche (Barackensaal)
Dachkonstruktion mit Gitterträgern
1:10; 1:50
74 x 30
Papier
SpA 3178
- 1517** 14. September 1949
Heidelberg-Pfaffengrund Auferstehungsgemeinde
Bau der Kirche
Turmkreuz
1:10
20 x 31
Papier
- 281** November 1949
Edingen
Entwurf zum Anbau einer Sakristei
Querschnitt, Grundriss, Ansichten; Lageplan
1:100; 1:750
48 x 31
coloriertes Papier
SpA 1799
- 1500** November 1949
Kehl-Sundheim
Entwurf zum Bau der Kirche
Ansichten; Querschnitt
1:200
31,5 x 30,5
Papier
- 1842** 2. November 1949
Offenburg
Anbau einer Kapelle an die Stadtkirche und Einbau einer Heizung
Grundriss Schiff u. Heizungskeller
1:100
62,5 x 40
colorierte Zeichnung
- 1843** 2. November 1949
Offenburg
Anbau einer Kapelle an die Stadtkirche und Einbau einer Heizung
Schnitte
1:100
64 x 40
colorierte Zeichnung

- 1844** 2. November 1949
Offenburg
Anbau einer Kapelle an die Stadtkirche und Einbau einer Heizung
Ansichten
1:100
63,5 x 40
Papier
- 1499** 25. November 1949
Kehl-Sundheim
Entwurf zum Bau der Kirche
Lageplan; Ansichten
1:200
61,5 x 30
Papier
- 1737** Januar 1950
Neckargemünd
Turmkreuz der Kirche
Entwürfe
1:10
36 x 39
Papier
- 2030** um 1950
Heidelberg
Instandsetzung der Heiliggeistkirche
Schnitt (Aufmaßplan)
1:25
65,5 x 83
Papier
mit zahllosen stecknadelgroßen Löchern
- 2035** um 1950
Heidelberg
Instandsetzung der Heiliggeistkirche
Grundriss Bestuhlungsplan (Skizze mit zahlreichen handschriftlichen Ergänzungen)
1:100
60 x 39
Diazotypie
Original (Toth)
- 2036** um 1950
Heidelberg
Instandsetzung der Heiliggeistkirche
Grundriss Bestuhlungsplan Hoch- und Orgelempore (Skizze)
1:100
61 x 48
Transparentpapier/Zeichnung

- | | | |
|-------------|--|-----------------|
| 2037 | Heidelberg
Instandsetzung der Heiliggeistkirche
Grundrisse Bestuhlungsplan in drei Varianten (mit zahlreichen handschriftlichen Ergänzungen)
1:100
79 x 60
Diazotypie | um 1950 |
| 2034 | Heidelberg
Instandsetzung der Heiliggeistkirche
Grundriss vorläufiger Bestuhlungsplan (mit zahlreichen handschriftlichen Ergänzungen)
1:100
69 x 36
Diazotypie | 24. Januar 1950 |
| 584 | Gaggenau
Vorentwurf zum Wiederaufbau und Erweiterung der Kirche
Grundriss; Ansichten
1:100
66 x 44
Papier
SpA 2635 | 1. Februar 1950 |
| 580 | Gaggenau
Wiederaufbau und Erweiterung der Kirche
Ansicht; Schnitt
1:100
48 x 34
Papier
SpA 2635 | 7. Juni 1950 |
| 581 | Gaggenau
Wiederaufbau und Erweiterung der Kirche
Seitenansicht
1:100
45 x 34
Papier
SpA 2635 | 7. Juni 1950 |
| 582 | Gaggenau
Wiederaufbau und Erweiterung der Kirche
Grundriss; Lageplan
1:100; 1:500
48 x 35
colorierte Zeichnung
SpA 2635 | 7. Juni 1950 |

- 283** 13. Juni 1950
Edingen
Glockenstube und -stuhl
Höhen- und Querschnitt
1:20; 1:50
30 x 30
coloriertes Papier
SpA 1799
- 2164** November 1950
Singen bei Pforzheim
Umbau der Kirche
Grundrisse, Ansichten, Schnitte und Details zur Erweiterung der Empore
1:50, 1:10, 1:1
42 x 75
Diazotypie
- 2165** Dezember 1950
Singen bei Pforzheim
Umbau der Kirche
Ansichten und Detail zur Erweiterung der Empore
1:10, 1:1
70 x 27
Diazotypie
- 578** 1951 - 1952
Gaggenau
Wiederaufbau und Erweiterung der Kirche
Lageplan [Stadtbauamt Gaggenau]
1:500
21 x 30
colorierte Zeichnung
SpA 2635
- 579** 1951 - 1952
Gaggenau
Wiederaufbau und Erweiterung der Kirche
Lageplan mit Einfriedung
1:500
39 x 28
Papier
SpA 2635
- 779** 7. Mai 1951
Hagsfeld
Wiederaufbau der Kirche
Lageplan
1:500
21 x 29
Papier
SpA 3179

- | | | |
|------------|--|-----------------|
| 780 | Hagsfeld
Wiederaufbau der Kirche
Grundrisse
1:100
45 x 35
colorierte Zeichnung
SpA 3179 | 7. Mai 1951 |
| 781 | Hagsfeld
Wiederaufbau der Kirche
Schnitte
1:100
64 x 30
colorierte Zeichnung
SpA 3179 | 7. Mai 1951 |
| 782 | Hagsfeld
Wiederaufbau der Kirche
West-, Nordansicht
1:100
52 x 36
Papier
SpA 3179 | 7. Mai 1951 |
| 783 | Hagsfeld
Wiederaufbau der Kirche
Ost-, Südansicht
1:100
57 x 40
Papier
SpA 3179 | 7. Mai 1951 |
| 573 | Gaggenau
Wiederaufbau und Erweiterung der Kirche
Lageplan
1:500
30 x 21
Papier
SpA 2635 | März 1952 |
| 565 | Gaggenau
Wiederaufbau und Erweiterung der Kirche
Grundriss Hauptgeschoss
1:100
53 x 30
colorierte Zeichnung
SpA 2635 | 11. August 1952 |

- 566** 11. August 1952
Gaggenau
Wiederaufbau und Erweiterung der Kirche
Quer- und Längsschnitt
1:100
66 x 29
colorierte Zeichnung
SpA 2635
- 567** 11. August 1952
Gaggenau
Wiederaufbau und Erweiterung der Kirche
Ansicht Westseite
1:100
62 x 30
Papier
SpA 2635
- 568** 11. August 1952
Gaggenau
Wiederaufbau und Erweiterung der Kirche
Ansicht Ostseite
1:100
46 x 30
Papier
SpA 2635
- 569** 11. August 1952
Gaggenau
Wiederaufbau und Erweiterung der Kirche
Querschnitt; Ansicht Südseite
1:100
65 x 30
Papier
SpA 2635
- 570** 11. August 1952
Gaggenau
Wiederaufbau und Erweiterung der Kirche
Ansicht Eingangsfront
1:100
57 x 30
Papier
SpA 2635
- 571** 11. August 1952
Gaggenau
Wiederaufbau und Erweiterung der Kirche
Grundriss Emporengeschoss
1:100
46 x 30
colorierte Zeichnung
SpA 2635

- | | | |
|------------|---|------------------|
| 572 | Gaggenau
Wiederaufbau und Erweiterung der Kirche
Grundriss Sockelgeschoss
1:100
46 x 30
colorierte Zeichnung
SpA 2635 | 11. August 1952 |
| 51 | Blumberg
Instandsetzung der Kirche
Aussenansichten
1:100
58 x 34
Papier
SpA 14398 | Oktober 1953 |
| 52 | Blumberg
Instandsetzung der Kirche
Aussenansichten
1:100
56 x 32
Papier
SpA 14398 | Oktober 1953 |
| 49 | Blumberg
Vorentwurf zur Instandsetzung der Kirche
Querschnitt
1:50
26 x 29
Papier
SpA 14398 | Oktober 1953 |
| 50 | Blumberg
Vorentwurf zur Instandsetzung der Kirche
Längsschnitt
1:50
71 x 29
Papier
SpA 14398 | Oktober 1953 |
| 54 | Blumberg
Instandsetzung der Kirche
Grundriss
1:50
71 x 28
Papier
SpA 14398 | 7. Dezember 1953 |

- | | | |
|-------------|---|----------------|
| 1482 | Kehl-Sundheim
Bau der Kirche
Lageplan; Innenperspektive
1:1000
36 x 29
Papier | Januar 1954 |
| 259 | Bad Dürnheim
Bau der Kirche
Gemarkung
1:2000
64 x 75
coloriertes Papier
SpA 14396 | 1954 |
| 1494 | Kehl-Sundheim
Bau der Kirche
Grundriss Erdgeschoss
1:50
59,5 x 56,5
Papier | Februar 1954 |
| 1490 | Kehl-Sundheim
Bau der Kirche
Querschnitt durch Langhaus u. Turm
1:50
59 x 53,5
Papier | April 1954 |
| 1492 | Kehl-Sundheim
Bau der Kirche
Querschnitt C-D
1:50
60 x 42,5
Papier | April 1954 |
| 1488 | Kehl-Sundheim
Bau der Kirche
Schnitt durch Chor u. Gemeindesaal
59,5 x 42
Papier | 26. April 1954 |
| 1486 | Kehl-Sundheim
Bau der Kirche
Ansichten, Schnitte, Details Kunststeinarbeiten an Türen und Fenstern
1:20; 1:10
60,5 x 43
Papier | Mai 1954 |

1491	Kehl-Sundheim Bau der Kirche Querschnitt durch Turm u. Gemeindesaal 1:50 59 x 53,5 Papier	Mai 1954
2025	Heidelberg Heiliggeistkirche Instandsetzung Westportal und Treppeneinbau Westansicht 1:50 64 x 50 Papier	Juni 1954
2026	Heidelberg Heiliggeistkirche Instandsetzung Westportal und Treppeneinbau Innenansicht 1:50 63,5 x 49,5 Papier	Juni 1954
2027	Heidelberg Heiliggeistkirche Instandsetzung Westportal und Treppeneinbau Schnitt A - B 1:50 64 x 49,5 coloriertes Papier	Juni 1954
2028	Heidelberg Heiliggeistkirche Instandsetzung Westportal und Treppeneinbau Schnitt C - D u. E - F 1:50 64 x 49,5 coloriertes Papier	Juni 1954
900	Hohensachsen Wiederaufbau der Kirche Querschnitt Orgelseite sowie Grundriss Empore (Beleuchtung) 1:100 21 x 30 Pergamin SpA 4656	Juni 1954

- | | | |
|-------------|---|---------------|
| 1489 | Kehl-Sundheim
Bau der Kirche
Ansicht, Schnitt, Grundriss Haupteingang mit Maß für den neuen Windfang
1:20
61 x 54
Papier | 2. Juli 1954 |
| 1483 | Kehl-Sundheim
Bau der Kirche
Ansicht, Schnitt, Grundriss Verglasung des Verbindungsganges
1:20
55,5 x 56
Papier | 5. Juli 1954 |
| 545 | Friedrichstal
Erweiterungsbau der Kirche
Lageplan
1:1000
21 x 29
Papier
SpA 2601 | 5. April 1955 |
| 546 | Friedrichstal
Erweiterungsbau der Kirche
Grundriss Erdgeschoss
1:100
50 x 35
Papier
SpA 2601 | 5. April 1955 |
| 547 | Friedrichstal
Erweiterungsbau der Kirche
Grundriss Obergeschoss
1:100
50 x 35
Papier
SpA 2601 | 5. April 1955 |
| 548 | Friedrichstal
Neubau des Kirchturms
Längsschnitt
1:100
50 x 42
Papier
SpA 2601 | 5. April 1955 |

549	Friedrichstal Neubau des Kirchturms Querschnitt 1:100 40 x 42 Papier SpA 2601	5. April 1955
550	Friedrichstal Neubau des Kirchturms Vorderansicht 1:100 40 x 42 Papier SpA 2601	5. April 1955
551	Friedrichstal Neubau des Kirchturms Seitenansicht 1:100 40 x 42 Papier SpA 2601	5. April 1955
983	Kappelrodeck Entwurf zum Neubau der Kirche Grundriss Erd- und Emporengeschoss 1:100 71 x 54 Papier SpA 5062	21. Mai 1955
984	Kappelrodeck Entwurf zum Neubau der Kirche Längsschnitt; Querschnitte 1:100 71 x 54 Papier SpA 5062	21. Mai 1955
985	Kappelrodeck Entwurf zum Neubau der Kirche Ansichten 1:100 71 x 54 Papier SpA 5062	21. Mai 1955

- | | | |
|------|---|-------------------|
| 1493 | Kehl-Sundheim
Bau der Kirche
Grundriss mit Bodenbelägen u. Gestühlsanordnung
1:50
50,5 x 30
Papier | 4. August 1955 |
| 260 | Bad Dürkheim
Bau der Kirche
Gemarkung mit Skizze der Kirche
1:2000
65 x 75
coloriertes Papier
SpA 14396 | 5. September 1955 |
| 57 | Blumberg
Umbau und Erweiterung der Kirche
Querschnitte
1:100
59 x 42
Papier
SpA 14398 | 19. Oktober 1955 |
| 61 | Blumberg
Umbau und Erweiterung der Kirche
Giebelansichten West- und Ostseite
1:100
60 x 42
Papier
SpA 14398 | 19. Oktober 1955 |
| 55 | Blumberg
Umbau und Erweiterung der Kirche
Grundriss Kirchenschiff
1:100
59 x 42
Papier
SpA 14398 | 20. Oktober 1955 |
| 56 | Blumberg
Umbau und Erweiterung der Kirche
Grundriss Empore
1:100
59 x 42
Papier
SpA 14398 | 20. Oktober 1955 |

- 58** 20. Oktober 1955
Blumberg
Umbau und Erweiterung der Kirche
Längsschnitt
1:100
59 x 42
Papier
SpA 14398
- 59** 20. Oktober 1955
Blumberg
Umbau und Erweiterung der Kirche
Aussenansicht Südseite
1:100
59 x 42
Papier
SpA 14398
- 60** 20. Oktober 1955
Blumberg
Umbau und Erweiterung der Kirche
Aussenansicht Nordseite
1:100
59 x 42
Papier
SpA 14398
- 2032** Dezember 1955
Heidelberg
Instandsetzung der Heiliggeistkirche
Grundriss Bestuhlungsplan (Original)
Evang. Kirchenbauamt Baden
1:100
75 x 42,5
Transparentpapier/Zeichnung
- 2033** Dezember 1955
Heidelberg
Instandsetzung der Heiliggeistkirche
Grundriss Bestuhlungsplan (Abzug)
Evang. Kirchenbauamt Baden
ca. 1:100
74 x 42,5
Diazotypie
- 2040** Dezember 1955
Heidelberg
Instandsetzung der Heiliggeistkirche
Grundriss Bestuhlungsplan mit Anzahl der Sitzplätze (Abzug mit zahlreichen
handschriftlichen Ergänzungen)
1:100
74 x 41,5
Diazotypie

- | | | |
|-------------|---|------------------|
| 1330 | Oftersheim
Bau der Kirche
Lageplan
1:500
21 x 29,5
colorierte Zeichnung | 17. Februar 1956 |
| 1304 | Oftersheim
Bau der Kirche
Ostansicht mit segnendem Christus
1:100
67,5 x 40
Papier | März 1956 |
| 1319 | Oftersheim
Bau der Kirche
Schnitte
68 x 38
Papier | März 1956 |
| 1310 | Oftersheim
Bau der Kirche
Schnitte Dachdeckung, Schiff, Ort- u. Seitengang
1:20; 1:50
77,5 x 49,5
Papier | April 1956 |
| 1312 | Oftersheim
Bau der Kirche
Grundriss Erdgeschoss u. Empore
1:50
114,5 x 81
Papier
DIN A 0 Planschrank Archivflur | April 1956 |
| 1322 | Oftersheim
Bau der Kirche
Schnitt mit Entwässerung
1:100
58 x 30,5
Papier | April 1956 |

- | | | |
|------------|--|-------------|
| 987 | Kappelrodeck
Neubau der Kirche
Lageplan
1:500
72 x 54
Papier
SpA 5062 | 1. Mai 1956 |
| 988 | Kappelrodeck
Neubau der Kirche
Grundriss Erdgeschoss
1:100
72 x 54
Papier
SpA 5062 | 1. Mai 1956 |
| 989 | Kappelrodeck
Neubau der Kirche
Grundriss Keller- und Emporengeschoss
1:100
72 x 54
Papier
SpA 5062 | 1. Mai 1956 |
| 990 | Kappelrodeck
Neubau der Kirche
Schnitte
1:100
72 x 54
Papier
SpA 5062 | 1. Mai 1956 |
| 991 | Kappelrodeck
Neubau der Kirche
Nordost- und Nordwestansicht
1:100
72 x 54
Papier
SpA 5062 | 1. Mai 1956 |
| 992 | Kappelrodeck
Neubau der Kirche
Südwest- und Südostansicht
1:100
72 x 54
Papier
SpA 5062 | 1. Mai 1956 |

1305	Oftersheim Bau der Kirche Schnitte durch den Saal 99,5 x 49 Papier	Mai 1956
1306	Oftersheim Bau der Kirche Grundriss Keller u. Fundamente 1:100 70 x 44 Papier	Mai 1956
1307	Oftersheim Bau der Kirche Grundriss Erdgeschoss 1:100 70 x 44 Papier	Mai 1956
1308	Oftersheim Bau der Kirche Grundriss Keller u. Fundamente 1:50 115 x 82 Papier DIN A 0 Planschrank Archivflur	Mai 1956
1315	Oftersheim Bau der Kirche Längsschnitt 1:50 99 x 49 Papier	Mai 1956
1323	Oftersheim Bau der Kirche Grundriss Erd- u. Kellergeschoss; Ostansicht 1:100 77 x 35 colorierte Zeichnung	Mai 1956
1318	Oftersheim Bau der Kirche Giebelansicht von Norden 65 x 41 Papier	Juni 1956

- | | | |
|-------------|--|------------------|
| 1326 | Oftersheim
Bau der Kirche
Schnitte u. Draufsicht Dach
48,5 x 32,5
Papier | Juni 1956 |
| 1327 | Oftersheim
Bau der Kirche
Gesimsausbildung am Anbau
1:5
34 x 27
Papier | Juli 1956 |
| 899 | Hohensachsen
Wiederaufbau der Kirche
Lageplan
1:1500
21 x 30
colorierte Zeichnung
SpA 4656 | 16. Juli 1956 |
| 1314 | Oftersheim
Bau der Kirche
Ansicht u. Schnitt Seiteneingang mit Dachkonstruktion
1:20; 1:10
60 x 39,5
Papier | Oktober 1956 |
| 1324 | Oftersheim
Bau der Kirche
Grundriss Sakristei
1:50
27 x 23
Papier | 2. November 1956 |
| 1325 | Oftersheim
Bau der Kirche
Schnitte Sakristei u. Regenrinne
1:50; 1:5
41 x 29,5
Papier | 2. November 1956 |
| 1329 | Oftersheim
Bau der Kirche
Chorrückwand
27 x 30
Papier | (1957) |

- 1303** 26. Januar 1957
Oftersheim
Bau der Kirche
Gestühl
1:5
45,5 x 50
Papier
- 1317** 14. März 1957
Oftersheim
Bau der Kirche
Glaswand mit Durchgangstür am Anbau Gemeindesaal
1:20
49 x 44,5
Papier
- 1320** 22. März 1957
Oftersheim
Bau der Kirche
Platten u. Kunststeinarbeiten in den Eingangsbereichen
1:5; 1:20
80,5 x 61
Papier
enthält auf der Rückseite etliche Skizzen eines segnenden Christus für die Ostfassade der Kirche
- 1309** 28. März 1957
Oftersheim
Bau der Kirche
Platten u. Kunststeinarbeiten an der Treppe im Saalanbau, im Keller- u. Erdgeschoss
1:5; 1:20
75 x 55
Papier
- 1316** 2. April 1957
Oftersheim
Bau der Kirche
Glockenturm
1:100
49 x 44,5
Papier
- 1302** 15. Mai 1957
Oftersheim
Bau der Kirche
Entwurf zu den Grünanlagen
1:200
56 x 48,5
coloriertes Papier

- 884** August 1957
Hinterzarten
Bau der Kirche und eines Gästehauses
Lageplan
1:200
31 x 46
Papier
SpA 14134
- 885** August 1957
Hinterzarten
Bau der Kirche und eines Gästehauses
Schnitt
1:200
46 x 19
Papier
SpA 14134
- 1328** 28. August 1957
Oftersheim
Bau der Kirche
Turmkreuz
1:10; 1:5
29,5 x 49
Papier
- 903** Mai 1958
Hohensachsen
Wiederaufbau der Kirche
Lageplan
1:500
32 x 27
Papier
SpA 4656
- 904** Mai 1958
Hohensachsen
Wiederaufbau der Kirche
Grundriss
1:100
41 x 29
Papier
SpA 4656
- 905** Mai 1958
Hohensachsen
Wiederaufbau der Kirche
Ansicht Straßenfront
1:100
41 x 28
Papier
SpA 4656

2141	Hohensachsen Wiederaufbau der Evang. Kirche Grundriss 1:100 42 x 30 Diazotypie	Juli 1958
2142	Hohensachsen Wiederaufbau der Evang. Kirche Strassenansicht 1:100 42 x 30 Diazotypie	Juli 1958
2143	Hohensachsen Wiederaufbau der Evang. Kirche Südansicht 1:100 42 x 30 Diazotypie	Juli 1958
2144	Hohensachsen Wiederaufbau der Evang. Kirche Querschnitt 1:100 34,5 x 30 Diazotypie	Juli 1958
2148	Hohensachsen Wiederaufbau der Evang. Kirche Längsschnitt 1:50 51,5 x 55 Diazotypie 4	Februar 1959
261	Bad Dürkheim Bau der Kirche Aussenansichten 1:100 101 x 60 Papier DIN A 0 Planschrank Archivflur SpA 14396	30. Mai 1959

- 262** 30. Mai 1959
Bad Dürkheim
Bau der Kirche
Grundrisse; Schnitte
1:100
100 x 60
Papier
DIN A 0 Planschrank Archivflur
SpA 14396
- 2152** 1. Juni 1959
Hohensachsen
Wiederaufbau der Evang. Kirche
Fundamentplan (mit Prüfnotizen)
1:50
84 x 59,5
Diazotypie
2a
- 2151** 23. Juli 1959
Hohensachsen
Wiederaufbau der Evang. Kirche
Bewehrungsplan der Dachdecken der Nebengebäude (mit Prüfnotizen)
1:25, 1:50
84 x 59,5
Diazotypie
9
- 2146** September 1959
Hohensachsen
Wiederaufbau der Evang. Kirche
Grundriss, Ansichtsabwicklung und Detail des Emporengeländers
1:50, 1:10
53,5 x 49
Diazotypie
19
- 1802** um 1960
Heidelberg-Wieblingen
Kirche
Lageplan
1:1000
29,5 x 42
Papier
044. Heidelberg-Wieblingen, Nr. 165 [Standort: LkA KA]
Auszug aus dem Liegenschaftskataster

- | | | |
|-------------|---|------------------|
| 2147 | Hohensachsen
Wiederaufbau der Evang. Kirche
Grundrisse und Schnitt des Turmes, Details zur Einschubtreppe und zur Ausstiegs Luke
1:50, 1:5, 1:1
51 x 44
Diazotypie
27 | 5. Januar 1960 |
| 1759 | Mückenloch
Bau der Kirche
Lageplan
1:500
21 x 30
Papier | 23. Februar 1960 |
| 1735 | Neckargemünd
Aufbau der Sakristei
Lageplan (aus Plänen der Jahre 1938 u. 1952)
1:200
35,5 x 29,5
Papier | 9. Februar 1961 |
| 1736 | Neckargemünd
Aufbau der Sakristei
Grundriss Erdgeschoss (aus einem Plan des Jahres 1938)
1:100
42 x 35
Papier | 9. Februar 1961 |
| 882 | Hinterzarten
Bau der Kirche
Lageplan mit Kanalisationsverlauf
1:500
21 x 30
Papier
SpA 14134 | 22. März 1961 |
| 892 | Hinterzarten
Bau der Kirche
Nordost- und Nordwestansicht
1:100
95 x 52
Papier
SpA 14134 | 22. März 1961 |

- 893** 22. März 1961
Hinterzarten
Bau der Kirche
Südwest- und Südostansicht
1:100
95 x 52
Papier
SpA 14134
- 894** 22. März 1961
Hinterzarten
Bau der Kirche
Grundriss Untergeschoss; Schnitte
1:100
94 x 51
colorierte Zeichnung
SpA 14134
- 895** 22. März 1961
Hinterzarten
Bau der Kirche
Grundriss Erdgeschoss und Empore
1:100
95 x 45
colorierte Zeichnung
SpA 14134
- 881** 22. März 1961
Hinterzarten
Bau und Erneuerung der Kirche
Lageplan mit geplantem Glockenturm
1:500
21 x 30
Papier
SpA 14134
- 149** 28. Dezember 1961
Dertingen
Abschluss der östlichen neuen Stützmauer des Kirchgartens
Lageplan
1:100
42 x 59
colorierte Zeichnung
SpA 14399
- 153** 29. Jan., 4. Dez. 1962
Dertingen
Einbau einer Umluftheizung in die Kirche
Grundriss Kirche und Heizraum; Schnitte
1:50
84 x 53
colorierte Zeichnung
SpA 14399

- | | | |
|------------|--|------------------|
| 148 | Dertingen
Abschluss der östlichen neuen Stützmauer des Kirchgartens
Ostansicht; Schnitte
1:100
59 x 42
Papier
SpA 14399 | 7. März 1962 |
| 152 | Dertingen
Einbau einer Umluftheizung in die Kirche
Gesamtplan
1:100
53 x 42
colorierte Zeichnung
SpA 14399 | 6. Juni 1963 |
| 150 | Dertingen
Einbau einer Umluftheizung in die Kirche
Querschnitt Heizkeller
1:50
36 x 29
colorierte Zeichnung
SpA 14399 | 7. Juni 1963 |
| 151 | Dertingen
Einbau einer Umluftheizung in die Kirche
Schemagrundriss
1:50
51 x 37
colorierte Zeichnung
SpA 14399 | 7. Juni 1963 |
| 887 | Hinterzarten
Neubau des Glockenturms
Süd- und Ostansicht (Vorschlag B)
1:100
43 x 63
Papier
SpA 14134 | 1. November 1963 |
| 888 | Hinterzarten
Neubau des Glockenturms
Grundriss Erd- und I. Obergeschoss; Lageplan; West- und Ortsansicht (Vorschlag B)
1:100; 1:500
83 x 59
Papier
SpA 14134 | 1. November 1963 |

- 896** 17. Juli 1964
Hinterzarten
Neubau des Glockenturms
West- und Nordansichten eines verkürzten Turmes (Vorschläge)
90 x 30
Papier
SpA 14134
- 897** 22. Februar 1965
Hinterzarten
Neubau des Glockenturms
Grundriss Erd- und Obergeschosse sowie Glockenstube; Querschnitt
100 x 41
Papier
SpA 14134
- 898** 22. Februar 1965
Hinterzarten
Neubau des Glockenturms
Ansichten
100 x 41
Papier
SpA 14134
- 461** 9. März, 21. Apr. 1965
Freiburg-Haslach
Melancthonkirche
Lageplan zur Veränderungssperre
1:2000
57 x 30
Papier
SpA 14280
- 275** 1. Juni 1965
Eberstadt
Umbau der Kirche
Lageplan, Ansicht, Schnitte sowie Stufendetail der Treppenanlage
1:100
68 x 52
Papier
SpA 14387
- 873** 7. Oktober 1965
Herrischried
Entwurf zum Neubau der Kirche
Lageplan; Grundrisse; Schnitt; Ansichten
1:1000; 1:200
107 x 40
Papier
SpA 14389

272	Eberstadt Umbau der Kirche Längs- und Querschnitt 102 x 42 Papier SpA 14387	(1966)
273	Eberstadt Umbau der Kirche Südwest- und Südostansicht 71 x 29 Papier SpA 14387	(1966)
274	Eberstadt Umbau der Kirche Nordwest- und Nordostansicht 71 x 29 Papier SpA 14387	(1966)
1574	Lahr Umbau der Stiftskirche Grundriss mit Bestuhlung 1:50 68 x 47 Papier	25. Januar 1966
270	Eberstadt Umbau der Kirche (Vorentwurf) Grundriss Empore 1:50 60 x 41 Papier SpA 14387	November 1966
271	Eberstadt Umbau der Kirche (Vorentwurf) Grundriss Schiff 1:50 60 x 42 Papier SpA 14387	November 1966

871	Herrisried Neubau der Kirche Lageplan; Grundriss; Ostansicht; Schnitt 1:1500; 1:200 66 x 30 Papier SpA 14389	Juli 1967
872	Herrisried Neubau der Kirche Nord- und Südostansicht 81 x 30 Papier SpA 14389	Juli 1967
1738	Neckargemünd Kirche Grundriss Dachgeschoss, Turmgeschosse u. Glockenstube 1:50 67 x 59 Papier	1968
1739	Neckargemünd Kirche Querschnitt; Schnitt Turm, Gewölbe der Vorhalle, Türgewände am Südportal 1:50; 1:10; 1:5 67 x 71,5 Papier	1968
1740	Neckargemünd Kirche Grundriss Erdgeschoss 1:50 73 x 55,5 Papier	1968
2469	Heidelberg-Heiliggeistkirche Aufteilung der Außenfassade während der Sanierungsmaßnahmen 1992-1995 Ev. Kirchenbauamt Baden 1:100 82,5 x 44,5 Transparentpapier/Zeichnung Standort: 4/2/17 Original vom 16. Juli 1968. Ergänzung des Planes durch Büro von Freydorf, Durmersheim, 17. August 1993.	1968, 1993

- 264** 22. Februar 1968
Eberstadt
Umbau der Kirche (Vorschlag)
Schnitt Ansicht Emporeenseite
1:50
39 x 30
Papier
SpA 14387
- 265** 22. Februar 1968
Eberstadt
Umbau der Kirche (Vorschlag)
Schnitt Ansicht Altarseite
1:50
39 x 30
coloriertes Papier
SpA 14387
- 266** 22. Februar 1968
Eberstadt
Umbau der Kirche (Vorschlag)
Längsschnitt
1:50
48 x 30
Papier
SpA 14387
- 267** 22. Februar 1968
Eberstadt
Umbau der Kirche (Vorschlag)
Grundriss Emporengeschoss
1:50
48 x 30
Papier
SpA 14387
- 268** 22. Februar 1968
Eberstadt
Umbau der Kirche (Vorschlag)
Grundriss Schiff
1:50
48 x 30
Papier
SpA 14387
- 937** 4. September 1969 (22. Febr. 1902)
Ihringen
Umbau und Erweiterung der Heizung in der Kirche
Grundriss Erdgeschoss
1:200
32 x 20
colorierte Zeichnung
SpA 14469

- | | | |
|-------------|---|-----------------------------------|
| 938 | Ihringen
Umbau und Erweiterung der Heizung in der Kirche
Ostansicht
1:100
39 x 30
Papier
SpA 14469 | 4. September 1969 (30. Okt. 1959) |
| 939 | Ihringen
Umbau und Erweiterung der Heizung in der Kirche
Schnitte; Grundriss Keller und Chor
1:100
45 x 30
colorierte Zeichnung
SpA 14469 | 4. September 1969 |
| 1746 | Oberöwisheim
Umbau der Kirche
West- u. Nordansicht
1:100
80 x 59,5
Papier | März 1970 |
| 1747 | Oberöwisheim
Umbau der Kirche
Süd- u. Ostansicht
1:100
80 x 59,5
Papier | März 1970 |
| 1748 | Oberöwisheim
Umbau der Kirche
Schnitte
1:100
80 x 61
Papier | April 1970 |
| 1753 | Oberöwisheim
Umbau der Kirche
Grundriss Untergeschoss u. Empore
1:100
80 x 59
Papier | April 1970 |

1754	Oberöwisheim Umbau der Kirche Grundriss 1:100 80 x 59 Papier	April 1970
1752	Oberöwisheim Umbau der Kirche Grundriss Erdgeschoss 1:50 80 x 59 Papier	Juli 1970
1745	Oberöwisheim Umbau der Kirche Längsschnitt 1:50 76,5 x 59 Papier	August 1970
1749	Oberöwisheim Umbau der Kirche Fundamentplan Untergeschoss 1:50 79,5 x 59,5 Papier	August 1970
1750	Oberöwisheim Umbau der Kirche Querschnitte 1:50 80 x 59 Papier	August 1970
1751	Oberöwisheim Umbau der Kirche Details Treppen 1:20 80 x 59 Papier	Oktober 1970
1744	Oberöwisheim Umbau der Kirche Innenansicht Ostgiebel 1:50 59 x 29,5 Papier	Mai 1971

1803	Heidelberg-Wieblingen Änderung der Einfriedung der Kirche Ansicht, Grundriss, Schnitt 1:100 79 x 44 Papier 044. Heidelberg-Wieblingen, Nr. 165 [Standort: LkA KA]	Juni 1972
1599	Langensteinbach Renovierung und Umbau der Kirche Grundriss Kellergeschoss 1:50 97,5 x 59,5 Papier	12. September 1972
1600	Langensteinbach Renovierung und Umbau der Kirche Grundriss Erdgeschoss 1:50 97,5 x 59 Papier	12. September 1972
1597	Langensteinbach Renovierung und Umbau der Kirche Querschnitte 1:50 97 x 59 Papier	14. September 1972
1596	Langensteinbach Renovierung und Umbau der Kirche Schnitt Turm 1:50 58,5 x 88,5 Papier	18. September 1972
1598	Langensteinbach Renovierung und Umbau der Kirche Längsschnitt 1:50 97 x 59,5 Papier	18. September 1972

1601	Langensteinbach Renovierung und Umbau der Kirche Grundriss 1. Empore 1:50 97 x 59 Papier	20. September 1972
1602	Langensteinbach Renovierung und Umbau der Kirche Grundriss Orgelempore 1:50 97 x 59 Papier	20. September 1972
1594	Langensteinbach Renovierung und Umbau der Kirche Seitenansicht 1:50 96,5 x 89 Papier DIN A 0 Planschrank Archivflur	21. September 1972
1595	Langensteinbach Renovierung und Umbau der Kirche Seitenansichten 1:50 96,5 x 89 Papier DIN A 0 Planschrank Archivflur	22. September 1972
1555	Heidelberg Renovierung der Heiliggeistkirche Längsschnitt 1:100 158,5 x 89 Papier DIN A 0 Planschrank Archivflur	1984 - 1985
1556	Heidelberg Renovierung der Heiliggeistkirche Querschnitte 1:100 158,5 x 89 Papier DIN A 0 Planschrank Archivflur	1984 - 1985

- 2466** Heidelberg-Heiliggeistkirche Abwicklung Balustraden
Ansicht Südseite, Ostseite, Nordseite
Ev. Kirchenbauamt Baden
1:50
59,5 x 35
Transparentpapier/Zeichnung
Juli - Dez. 1990
- 2458** Heidelberg-Heiliggeistkirche Abwicklung Oktogon Teil 1
Ev. Kirchenbauamt Baden
1:50
136 x 54
Transparentpapier/Zeichnung
Standort: 4/3/2
Juli - Dez. 1990
- 2459** Heidelberg-Heiliggeistkirche Abwicklung Oktogon Teil 2
Ev. Kirchenbauamt Baden
1:50
136 x 54
Transparentpapier/Zeichnung
Standort: 4/3/2
Juli - Dez. 1990
- 2464** Heidelberg-Heiliggeistkirche Abwicklung Treppenturm
Am Nordsteck des Turmes
Ev. Kirchenbauamt Baden
1:50
80 x 55,5
Transparentpapier/Zeichnung
Laut Aufdruck ist ein Auszug seitenverkehrt.
Juli - Dez. 1990
- 2463** Heidelberg-Heiliggeistkirche Abwicklung Treppenturm
Südostseite des Turm Oktogons
Ev. Kirchenbauamt Baden
1:50
82 x 38,5
Transparentpapier/Zeichnung
Juli - Dez. 1990
- 2472** Heidelberg-Heiliggeistkirche Ansicht Nordseite Teil 1
Ev. Kirchenbauamt Baden
1:50
137,5 x 115,5
Transparentpapier/Zeichnung
Standort: 4/3/2
Juli - Dez. 1990

- | | | |
|-------------|---|-----------------------|
| 2473 | Heidelberg-Heiliggeistkirche Ansicht Nordseite Teil 2
Ev. Kirchenbauamt Baden
1:50
81 x 184
Transparentpapier/Zeichnung
Standort: 4/3/2 | Juli - Dez. 1990 |
| 2471 | Heidelberg-Heiliggeistkirche Ansicht Westseite
Ev. Kirchenbauamt Baden
1:50
99 x 183
Transparentpapier/Zeichnung
Standort: 4/3/2 | Juli - Dez. 1990 |
| 2465 | Heidelberg-Heiliggeistkirche Pfeilerabwicklung
Pfeiler Nr. 11, 22, 25
Ev. Kirchenbauamt Baden
1:50
81 x 62
Transparentpapier/Zeichnung | Juli - Dez. 1990 |
| 2470 | Heidelberg-Heiliggeistkirche Pfeilerabwicklung
Pfeiler Nr. 23, 24, 24.1, 24.2
Ev. Kirchenbauamt Baden
1:50
83,5 x 95
Transparentpapier/Zeichnung
DIN A 0 Planschrank Archivflur | Juli - Dez. 1990 |
| 2462 | Heidelberg-Heiliggeistkirche Treppenturm Westseite
Ansicht von Südwesten
Ev. Kirchenbauamt Baden
1:50
44,5 x 38,5
Transparentpapier/Zeichnung | Juli - Dez. 1990 |
| 2461 | Heidelberg-Heiliggeistkirche Ansicht Südseite Teil 1
Turm bis Balustrade
Ev. Kirchenbauamt Baden
1:50
64,5 x 105,5
Transparentpapier/Zeichnung
DIN A 0 Planschrank Archivflur | Juli 1990 - Aug. 1993 |

- 2460** Heidelberg-Heiliggeistkirche Ansicht Turm Ostseite
Zwischen Langhausdach und Balustrade
Ev. Kirchenbauamt Baden
1:50
66 x 57,5
Transparentpapier/Zeichnung
Juli 1990 - Aug. 1993
- 2468** Heidelberg-Heiliggeistkirche Dachstuhl-sanierung 1994-1995
Ansichten-Schnitte der Dachflächen N 1-8, S 1-8, O 1-3
Ausführung: - Aufteilung der Sanierungsabschnitte
- Situation ersetzter Konstruktionsteile
Ev. Kirchenbauamt Baden
1:100
88,5 x 64
Transparentpapier/Zeichnung
Standort: 4/2/17
März 1995
- 2467** Heidelberg-Heiliggeistkirche Dachstuhl-sanierung 1994-1995
Balkenlagen 1 bis 4
Ev. Kirchenbauamt Baden
1:100
89,5 x 64
Transparentpapier/Zeichnung
März 1995

1.1.2. Ausstattung

1.1.2.1. Altar

- | | | |
|-------------|---|--------------------|
| 2423 | Dilsberg
Kirche
Grundriss, Vorder- und Seitenansicht des Altars
1:10, 1:1
51,5 x 38
Papier/Zeichnung/koloriert | 5. Oktober 1871 |
| 2429 | Neckarbischofsheim
Kirche (Instandsetzung)
Grundriss und Ansicht zum Altar
1:10
24 x 35,5
Papier/Zeichnung/koloriert | 18. Dezember 1876 |
| 2434 | Reilingen
Kirche (Instandsetzung)
Vordere und seitliche Ansicht zum Altar
1:10
42 x 27,5
Papier/Zeichnung/Tinte | 12. September 1878 |
| 2426 | Neckarmühlbach
Kirche (Instandsetzung)
Grundriss und Ansicht zum Altar
1:10
33 x 42
Papier/Zeichnung/koloriert | 21. Oktober 1878 |
| 2011 | Heidelberg Heiliggeistkirche
Umbau
Grundriss, Ansichten Altar
1:10; 1:5
48,5 x 43,5
colorierte Zeichnung | 4. Januar 1881 |
| 2428 | Nußloch
Kirche (Instandsetzung)
Vordere Ansicht zum Altar
1:10
33 x 21
Papier/Zeichnung/koloriert | 15. Juli 1881 |

- | | | |
|-------------|--|--------------------|
| 2430 | Nußloch
Kirche (Instandsetzung)
Seitenansicht zum Altar
1:10
33 x 21
Papier/Zeichnung/koloriert | 15. Juli 1881 |
| 2431 | Leutershausen
Kirche (Instandsetzung)
Grundriss und Seitenansicht zum Altar (Entwurf)
1:20
21 x 32,5
Papier/Zeichnung/koloriert | 1. Juni 1882 |
| 2435 | Leutershausen
Kirche (Instandsetzung)
Vordere Ansicht zum Altar (Entwurf)
1:20
21 x 32,5
Papier/Zeichnung/koloriert | Juni 1882 |
| 2417 | Heidelberg
Providenzkirche
Grundriss, Vorder- und Seitenansicht zum Altar
1:10
41 x 54
Papier/Zeichnung/koloriert | 18. August 1884 |
| 2436 | Wiesloch
Kirche (Instandsetzung)
Vordere Ansicht zum Altar
1:5
45 x 24
Papier/Zeichnung/Bleistift | 28. Februar 1885 |
| 2424 | Oberschefflenz
Kirche
Grundriss, Vorder- und Seitenansicht des Altars
1:10
41 x 30,5
Papier/Zeichnung/koloriert | 10. September 1885 |
| 2427 | Schönau / Heidelberg
Kirche (Instandsetzung)
Ansichten zum Altar (2. Entwurf)
1:10
35,5 x 42
Papier/Zeichnung/Tinte | 21. Dezember 1889 |

- 1609** (1890)
Höhefeld
Bau der Kirche
Ansichten, Querschnitt, Grundriss Altar
1:10
46 x 33
colorierte Zeichnung
- 2425** 18. März 1890
Mittelschefflenz
Kirche
Grundriss, Vorder- und Seitenansicht und Detail zum Altar
1:10, 1:1
44 x 42
Papier/Zeichnung/Tinte
- 2438** 1891
Sinsheim
Kirche (Instandsetzung)
Grundriss, Schnitt und Ansichten zum Altar
1:10
53 x 40,5
Papier/Zeichnung/koloriert
- 2439** 13. Mai 1893
Mannheim-Neckarau
Matthäuskirche
Grundrisse, Schnitt und Ansichten zum Altar
1:20
34 x 27
Papier/Zeichnung/Tinte
- 2419** (um 1895)
Mannheim-Feudenheim
Johanniskirche
Grundriss, Schnitt, Vorder- und Seitenansicht zum Altar
1:10
60,5 x 42
Transparentpapier/Zeichnung
- 2437** 25. Oktober 1897
Eschelbach
Kirche (Instandsetzung)
Grundriss, Vorder- und Seitenansicht zum Altar
1:10, 1:20
39 x 34
Papier/Zeichnung/koloriert
- 2432** 23. Dezember 1897
Wollenberg
Kirche (Instandsetzung)
Grundriss und Seitenansicht zum Altar
1:10
21 x 33
Papier/Zeichnung/koloriert

- 2433** 23. Dezember 1897
Wollenberg
Kirche (Instandsetzung)
Vordere Ansicht zum Altar
1:10
21 x 33
Papier/Zeichnung/koloriert
- 2418** 18. März 1902
Neckarkatzenbach
Kirche
Vorder- und Seitenansicht zum Altar
1:10
33 x 21,5
Transparentpapier/Zeichnung
- 2422** Mai 1904
Bargen
Kirche
Grundriss, Vorder- und Seitenansicht zum Altar
1:10
40 x 47
Papier/Zeichnung/Bleistift
- 2421** 1907
Hockenheim
Kirche
Grundriss, Vorder- und Seitenansicht zum Altar
1:20
37 x 34
Transparentpapier/Zeichnung
- 2292** Juli 1907
Nonnenweiher
Kirche (Neubau)
Grundriss, Ansicht und Schnitt zum Altar (Entwurf)
1:10
53 x 56
Papier/Zeichnung/Bleistift
10
- 2291** August 1907
Nonnenweiher
Kirche (Neubau)
Grundriss, Ansicht und Schnitt zum Altar
1:10
43,5 x 37
Diazotypie

- | | | |
|-------------|---|--------------------|
| 2420 | Brühl-Rohrhof
Betsaal
Grundriss, Ansicht und Schnitt zum Altar
1:10
36 x 23,5
Transparentpapier/Zeichnung | 8. Januar 1916 |
| 217 | Dossenheim
Umbau und Erweiterung der Kirche
Aussenansicht, Schnitt und Grundriss Altar
1:10
64 x 40
Papier
SpA 1566 | 12. Mai 1932 |
| 2404 | Ilvesheim
Kirche (Instandsetzung)
Grundriss, Ansicht und Schnitt zum Altar
1:1, 1:10
60,5 x 50
Diazotypie | 23. August 1948 |
| 2395 | Edingen
Kirche
Ansichten und Details zum Altarkreuz
1:1, 1:10
30 x 52
Transparentpapier/Zeichnung | 28. September 1948 |
| 1520 | Heidelberg-Pfaffengrund Auferstehungsgemeinde
Bau der Kirche
Altar, Kanzel, Stufen u. Frieze im Chor
1:10; 1:20
98 x 56
Papier | 1. Juli 1949 |
| 2391 | Neckarsteinach
Notkirche
Entwurf der Paramente für Altarnische und Leseputz
1:10, 1:20
47,5 x 58
Diazotypie | 14. November 1949 |

- | | | |
|-------------|---|---------------|
| 53 | Blumberg
Vorentwurf zur Instandsetzung der Kirche
Schaubild Altarraum
25 x 29
Papier
SpA 14398 | Oktober 1953 |
| 1485 | Kehl-Sundheim
Bau der Kirche
Ansicht, Schnitt, Grundriss u. Detail Altartisch
1:10; 1:1
64,5 x 44
Papier | 15. Juni 1955 |
| 1321 | Oftersheim
Bau der Kirche
Schnitte, Grundriss Altar
1:20
103 x 69
Papier | Mai 1957 |
| 1743 | Oberöwisheim
Umbau der Kirche
Ansichten, Grundriss, Schnitt Altar, Kanzel u. Taufstein
1:10
89 x 39,5
Papier | November 1971 |

1.1.2.3. Orgel

- | | | |
|-------------|---|-----------------|
| 1311 | Oftersheim
Bau der Kirche
Orgelprospekt
1:10
65,5 x 51
Papier
enthält etliche Skizzen auf der Rückseite | ohne Datum |
| 1313 | Oftersheim
Bau der Kirche
Orgelprospekt
1:20
30 x 40
Papier | ohne Datum |
| 1122 | Schönau i.W.
Orgelumbau
Prospekt
1:10
57 x 48
Pergamin
SpA 11049 | ohne Datum |
| 1123 | Schönau i.W.
Orgelumbau
Grundriss Positiv
1:10
63 x 48
Pergamin
SpA 11049 | ohne Datum |
| 1651 | Sandhausen
Bau der Kirche
Aufriß Orgel
21 x 33
Pergamin | 3. Oktober 1864 |
| 1986 | Heidelberg Heiliggeistkirche
Entwurf zum Umbau der Orgel
Ansicht, Grundriss, Schnitt Orgelprospekt
1:50
50 x 46
Pergamin | um 1880 |

1991	Heidelberg Heiliggeistkirche Entwurf zum Umbau der Orgel Schnitt Orgelepore 1:100 22,5 x 35,5 Pergamin auf Karton	(1880)
1990	Heidelberg Heiliggeistkirche Entwurf zum Umbau der Orgel Grundriss Orgelepore 1:100 22 x 36 Pergamin auf Karton	12. April 1880
1988	Heidelberg Heiliggeistkirche Entwurf zum Umbau der Orgel Ansicht, Grundriss Orgelprospekt 1:50 23,5 x 32,5 Pergamin auf Karton	29. Oktober 1880
1858	Mosbach Umbau der Stiftskirche Ansicht Orgelepore mit Orgelprospekt (Skizze) 1:50 33 x 42 Papier	um 1891
1859	Mosbach Umbau der Stiftskirche Ansicht, Grundriss Orgelprospekt (Skizze) 1:25 43 x 52,5 Papier	um 1891
1638	Mauer Neubau der Kirche Ansichten Orgel 1:20 56 x 43 Papier	(1894)
1987	Heidelberg Heiliggeistkirche Entwurf zum Umbau der Orgel Ansicht, Grundriss, Schnitt Orgelprospekt 1:30 60,5 x 80 Karton	um 1900

- 1984** 8. Januar 1900
Heidelberg Heiliggeistkirche
Entwurf zum Umbau der Orgel
Ansicht, Grundriss Orgelprospekt
1:50
42,5 x 47,5
Pergamin
- 1989** 28. Februar 1901
Heidelberg Heiliggeistkirche
Entwurf zum Umbau der Orgel
Ansicht, Grundriss Orgelprospekt
1:50
29,5 x 45
Papier
- 2269** November 1906
Nonnenweiher
Kirche (Neubau)
Ansicht der Orgelempore
1:66
43 x 23
Transparentpapier/Zeichnung
58
- 2270** (November 1906)
Nonnenweiher
Kirche (Neubau)
Ansicht der Orgelempore (Vorzeichnung mit Schnitt durch die Fundamente)
1:66
71 x 30
Transparentpapier/Zeichnung/Bleistift
- 2268** Januar 1907
Nonnenweiher
Kirche (Neubau)
Ansicht und Schnitt der Orgelempore (Änderung)
1:66
62 x 32
Transparentpapier/Zeichnung
67
- 2284** (um 1907)
Nonnenweiher
Kirche (Neubau)
Ansicht zum Orgelprospekt
1:20
35,5 x 51
Cyanotypie

- 2293** (um 1907)
Nonnenweiher
Kirche (Neubau)
Grundriss der Orgel
1:20
39 x 26
Transparentpapier/Zeichnung
- 2271** März 1907
Nonnenweiher
Kirche (Neubau)
Grundriss, Ansicht und Schnitt zur Orgelempore
1:20
91 x 43
Transparentpapier/Zeichnung
80
- 1976** (September 1930)
Leimen
Erweiterung der Orgel in der Kirche
Ansicht Orgelempore (Zeichnung)
1:100
61,5 x 47,5
Papier
- 1977** um 1931
Leimen
Erweiterung der Orgel in der Kirche
Orgelprospekt (Zeichnung), Grundriss
1:20
65,5 x 58,5
Papier
- 1978** um 1931
Leimen
Erweiterung der Orgel in der Kirche
Detail Gehäuse; Ansicht A, Schnitt C-D u. E-F
1:20
80,5 x 60,5
Papier
- 1443** 17. Februar 1932
Dossenheim
Erweiterung der Kirche
Ansicht, Schnitt u. Grundriss Orgelprospekt
1:10
146 x 94
Pergamin
DIN A 0 Planschrank Archivflur

- | | | |
|-------------|--|-----------------|
| 1415 | Dossenheim
Erweiterung der Kirche
Grundriss Orgelepore mit Anordnung des Spieltischs
1:50
49 x 31
Pergamin | April 1932 |
| 2388 | Heidelberg
Instandsetzung der Heiliggeistkirche (Orgel)
Grundriss und Ansicht der Orgel
1:20
38 x 78
Papier/Zeichnung/Bleistift | 17. Juni 1938 |
| 2389 | Heidelberg
Instandsetzung der Heiliggeistkirche (Orgel)
Grundriss und Schnitt zum Orgelprospekt
1:20
50 x 82
Papier/Zeichnung/Bleistift | (17. Juni 1938) |
| 553 | Gaggenau
Wiederaufbau und Erweiterung der Kirche
Seitenansicht Orgel
1:20
20 x 48
Papier
SpA 2635 | 31. März 1953 |
| 554 | Gaggenau
Wiederaufbau und Erweiterung der Kirche
Grundriss Orgel
1:20
43 x 32
Papier
SpA 2635 | 31. März 1953 |
| 2145 | Hohensachsen
Wiederaufbau der Evang. Kirche
Grundriss und Ansicht der Orgel
1:20
38 x 65
Diazotypie
18 | September 1959 |

- 2150** (1961)
Hohensachsen
Wiederaufbau der Evang. Kirche
Grundriss und Längsschnitt der Orgel
1:10
74 x 65,5
Diazotypie
- 2149** 17. Februar 1961
Hohensachsen
Wiederaufbau der Evang. Kirche
Seitenansicht der Orgel zur Empore
1:20
37,5 x 34
Diazotypie
- 1645** 1. August 1962
Heidelberg-Wieblingen
Einbau einer neuen Orgel
Ansichten, Grundriss
1:20
99 x 70,5
Papier
044. Heidelberg-Wieblingen [Standort: LkA KA]
- 1575** 7. Februar 1963
Lahr
Orgelneubau in der Stiftskirche
Grundriss, Längsschnitt einer vergrößerten Empore (Vorschlag)
1:100
53 x 36
colorierte Zeichnung
- 1586** 12. Juli 1963
Lahr
Orgelneubau in der Stiftskirche
Ansicht, Schnitt, Grundriss Chororgel
1:20
71,5 x 46
Papier
- 1583** (1964)
Lahr
Orgelneubau in der Stiftskirche
Grundriss der Orgelempore
1:60
49,5 x 39
Papier

- 1582** 2. Januar 1964
 Lahr
 Orgelneubau in der Stiftskirche
 Ansicht der Silbermann-Orgel St. Blasien auf der erweiterten Empore (als Vorbild)
 1:60
 42 x 32
 Papier
 Für Seelenheil und Bürgerwohl. 750 Jahre Stiftskirche und Spital Lahr (1259-2009). I. A. des ev. Stiftsgemeinde Lahr u. der Stadt Lahr hg. v. Niklot Krohn. Lahr 2009, S. 311
- 1584** 10. Februar 1965
 Lahr
 Orgelneubau in der Stiftskirche
 Schnitt, Ansicht (Entwurf Salzmann)
 1:50
 44,5 x 35,5
 Papier
- 1585** 10. Februar 1965
 Lahr
 Orgelneubau in der Stiftskirche
 Ansicht mit Tabelle (Entwurf Salzmann)
 1:50
 44,5 x 35,5
 Papier
- 1587** September 1966
 Lahr
 Orgelneubau in der Stiftskirche
 Ansicht, Schnitt, Grundrisse Stahlgerüst
 1:20
 117 x 85
 Papier
 DIN A 0 Planschrank Archivflur
- 147** 8. Dezember 1966
 Dertingen
 Neubau der Orgel
 Prospekt und Aufbau der Westempore
 1:50
 29 x 42
 Papier
 SpA 14399
- 1627** 8. März, 24. Apr. 1967
 Lahr
 Orgelneubau in der Stiftskirche
 Ansichten, Querschnitt, Grundrisse Gehäuse mit Rückpositiv
 1:20
 117 x 80
 colorierte Zeichnung
 DIN A 0 Planschrank Archivflur

- | | | |
|-------------|--|-------------------------|
| 1591 | Lahr
Orgelneubau in der Stiftskirche
Unter- u. Vorderansicht Empore, Querschnitt durch d. Flachfelder u. d. Orgelunterbau
1:20
80 x 50,5
Papier | 29. März, 21. Apr. 1967 |
| 1590 | Lahr
Orgelneubau in der Stiftskirche
Füllgitter Gehäuse (Schema)
1:10
60,5 x 50
Papier | 5. April 1967 |
| 1588 | Lahr
Orgelneubau in der Stiftskirche
Grundriss mit Emporenboden, Schnitt
1:20
60,5 x 81
Papier | 19. April 1967 |
| 263 | Eberstadt
Umbau der Kirche
Vorschlag für das Orgelgehäuse
1:20
51 x 35
Papier
SpA 14387 | 14. Juli 1970 |

1.1.2.4. Taufstein

- | | | |
|-------------|--|----------------|
| 1608 | Höhefeld
Bau der Kirche
Ansicht, Grundriss Taufstein [nicht ausgeführt]
1:10
20,5 x 32,5
Papier | (1890) |
| 1872 | Mosbach
Umbau der Stiftskirche
Ansicht Taufsteindeckel (Skizze)
1:1
71 x 76
Papier
DIN A 0 Planschrank Archivflur | um 1891 |
| 1782 | Heidelberg-Neuenheim
Bau der Kirche
Ansichten, Schnitte Taufstein
1:10
26 x 34
Papier | 1901 |
| 2290 | Nonnenweiher
Kirche (Neubau)
Grundriss, Ansicht und Schnitt zum Taufstein
1:5
39 x 45,5
Transparentpapier/Zeichnung
96 | September 1907 |
| 1481 | Kehl-Sundheim
Bau der Kirche
Schnitt, Ansicht, Grundriss Taufstein
1:10; 1:1
58,5 x 34,5
Pergamin | Juli 1955 |

1.1.2.5. Kanzel

- | | | |
|-------------|--|-----------------|
| 2445 | Reilingen
Kirche (Instandsetzung)
Vorder- und Seitenansicht der Kanzel
1:10
42 x 35,5
Papier/Zeichnung/Tinte | 30. August 1878 |
| 2014 | Heidelberg Heiliggeistkirche
Umbau
Grundriss Kanzel
1:5
70 x 49,5
colorierte Zeichnung | (1881) |
| 2015 | Heidelberg Heiliggeistkirche
Umbau
Grundriss Kanzeldach
1:5
46 x 69,5
colorierte Zeichnung | (1881) |
| 2013 | Heidelberg Heiliggeistkirche
Umbau
Ansicht Kanzel
1:5
63,5 x 69,5
colorierte Zeichnung | 2. Februar 1881 |
| 2440 | Heidelberg
Providenzkirche
Ansicht der Kanzel
1:10
78 x 55
Papier/Zeichnung/koloriert | 8. August 1884 |
| 2444 | Aglasterhausen
Kirche (Instandsetzung)
Grundriss, Schnitt und Ansicht der Kanzel
1:20
46 x 48
Transparentpapier/Zeichnung | Mai 1895 |

- | | | |
|-------------|---|----------------|
| 2279 | Nonnenweiher
Kirche (Neubau)
Details zur Kanzel
1:10
62 x 77
Papier/Zeichnung/Bleistift | (1907) |
| 2442 | Neulußheim
Kirche
Grundriss und Ansicht der Kanzel
1:20
57 x 53,5
Transparentpapier/Zeichnung | 1909 |
| 1444 | Dossenheim
Erweiterung der Kirche
Ansichten, Schnitte u. Grundriss Kanzel
1:10; 1:1
83,5 x 78
Pergamin
DIN A 0 Planschrank Archivflur | Januar 1932 |
| 701 | Heidelberg
Instandsetzung der Heiliggeistkirche
Ansichten, Grundrisse Kanzel
1:20
57 x 44
Papier
SpA 4061 | (Januar 1937) |
| 1484 | Kehl-Sundheim
Bau der Kirche
Ansicht, Schnitt, Grundriss Kanzel
1:10
50,5 x 48
Papier | 8. August 1955 |

1.1.2.6. Fenster

- 1867** 14. Juli 1891
Mosbach
Umbau der Stiftskirche
Ansicht, Grundriss Maßwerkrose am Giebel
1:10
29,5 x 35
colorierte Zeichnung
- 1640** 9. Januar 1895
Mauer
Neubau der Kirche
Ansicht, Grundriss, Schnitt Sakristei-, Schlitzfenster u. Fenster unter der Empore
1:10
74 x 35
Papier
- 1791** 1899
Heidelberg-Neuenheim
Bau der Kirche
Ansicht, Schnitt, Grundriss Fenster u. Außentüren
1:20
71,5 x 96,5
Papier
DIN A 0 Planschrank Archivflur
- 1794** 1899
Heidelberg-Neuenheim
Bau der Kirche
Schnitt, Ansicht, Grundriss Fenster
1:20
77 x 122,5
Papier
beschädigt
DIN A 0 Planschrank Archivflur
- 2255** August 1906
Nonnenweiher
Kirche (Neubau)
Details zu Dreipässen der Treppenhäuser, Chorfenstern und der inneren Eingangstüre am Seitenportal
1:20
67 x 49
Papier/Zeichnung/Tinte
32

1.1.2.7. Sonstige einzelne Objekte

- | | | |
|-------------|---|-----------------|
| 2412 | Walldorf
Kirche (Instandsetzung)
Detail zu den Opferbüchsen
29 x 51
Papier/Zeichnung/Bleistift | (ohne Datum) |
| 1652 | Sandhausen
Bau der Kirche
Ansicht, Schnitt, Grundriss Pfarrstuhl
1:7,5
33 x 38,5
Pergamin | 8. Mai 1868 |
| 2446 | Reilingen
Kirche (Instandsetzung)
Grundriss und Ansichten zum Pfarrstuhl
1:20
39 x 55,5
Papier/Zeichnung/koloriert | 28. August 1883 |
| 2406 | Boxberg
Kirche (Instandsetzung)
Ansicht und Schnitt des Glockenstuhls
1:10
58 x 59
Papier/Zeichnung/Bleistift | 25. Juli 1888 |
| 2449 | Neckarbischofsheim
Kirche (Instandsetzung)
Ansicht zum Leseput
1:2
41 x 41
Papier/Zeichnung/koloriert | 28. August 1889 |
| 1860 | Mosbach
Umbau der Stiftskirche
Ansicht, Grundriss, Schnitt Bänke (Skizze)
1:10
41,5 x 31,5
Papier | um 1891 |

1870		um 1891
	Mosbach Umbau der Stiftskirche Grundriss Lettner 1:50 50,5 x 40,5 colorierte Zeichnung	
1869		18. September 1891
	Mosbach Umbau der Stiftskirche Grundriss, Schnitt, Details Emporengestühl 1:1; 1:20; 1:75 47,5 x 40 colorierte Zeichnung	
2447		27. Februar 1893
	Heidelberg Providenzkirche Grundriss, Schnitte und Ansichten zum Leseput 1:10 36 x 40,5 Papier/Zeichnung/Bleistift	
1639		15. November 1893
	Mauer Neubau der Kirche Ansicht, Grundrisse, Schnitt Gestühl 1:10 51 x 42 Papier	
1635		20. November 1893
	Mauer Neubau der Kirche Schnitt Emporengestühl 1:20 35,5 x 26 Papier	
2448		Februar 1894
	Ilvesheim Kirche (Instandsetzung) Ansichten und Schnitte zum Leseput 1:2 31 x 54 Papier/Zeichnung/Bleistift	
1636		3. September 1894
	Mauer Neubau der Kirche Sakristeimöbel 1:10 41,5 x 33,5 Papier	

- | | | |
|-------------|--|--------------------|
| 2003 | Heidelberg Heiliggeistkirche
Umbau
Tisch- und Stuhlmöblierung Sakristei (Skizzen)
(1:20); 1:5
64 x 50,5
Papier | 5. September 1894 |
| 2004 | Heidelberg Heiliggeistkirche
Umbau
Wandmöbel Sakristei (Skizzen)
1:5
44,5 x 63
Papier | 5. September 1894 |
| 1629 | Mauer
Neubau der Kirche
Ansicht Ofenverkleidung
1:10
21 x 33
Papier
Grundriss auf der Rückseite | 28. September 1894 |
| 2413 | Sindolsheim
Kirche (Instandsetzung)
Grundriss, Ansicht und Schnitt zum Kirchengestühl
1:10
28,5 x 20
Papier/Zeichnung/Bleistift | 8. Mai 1896 |
| 2414 | Oberdielbach
Kirche
Details zu Liedertafel und Möbeln der Sakristei
1:10
48 x 29,5
Diazotypie | 10. Februar 1903 |
| 2410 | Hockenheim
Kirche
Inschriften für die Stiftungen
1:1
62 x 45
Transparentpapier/Zeichnung/Bleistift | (um 1907) |

- 2278** 23. September 1907
Nonnenweiher
Kirche (Neubau)
Details zum Chorgestühl
1:20, 1:1
63 x 79
Papier/Zeichnung/Tinte
93
- 1762** September 1930
Mückenloch
Bau der Kirche
Ansichten, Schnitt, Aufsicht, Gebälke Kanzel; Ansicht, Schnitt Liedertafel
1:10; 1:1
95 x 78
colorierte Zeichnung
DIN A 0 Planschrank Archivflur
- 1428** Juli 1931
Dossenheim
Erweiterung der Kirche
Ansicht Grundstein
1:1
66,5 x 51
Papier
- 1413** Mai 1932
Dossenheim
Erweiterung der Kirche
Beleuchtungskörper
34,5 x 32,5
Pergamin
- 1414** Mai 1932
Dossenheim
Erweiterung der Kirche
Ansicht, Grundriss, Schnitt u. Details Archivschrank mit Arbeitstisch
1:10; 1:1
45 x 51,5
Pergamin
- 1416** August 1932
Dossenheim
Erweiterung der Kirche
Kirchenschlüssel
1:1
19,5 x 32
Pergamin

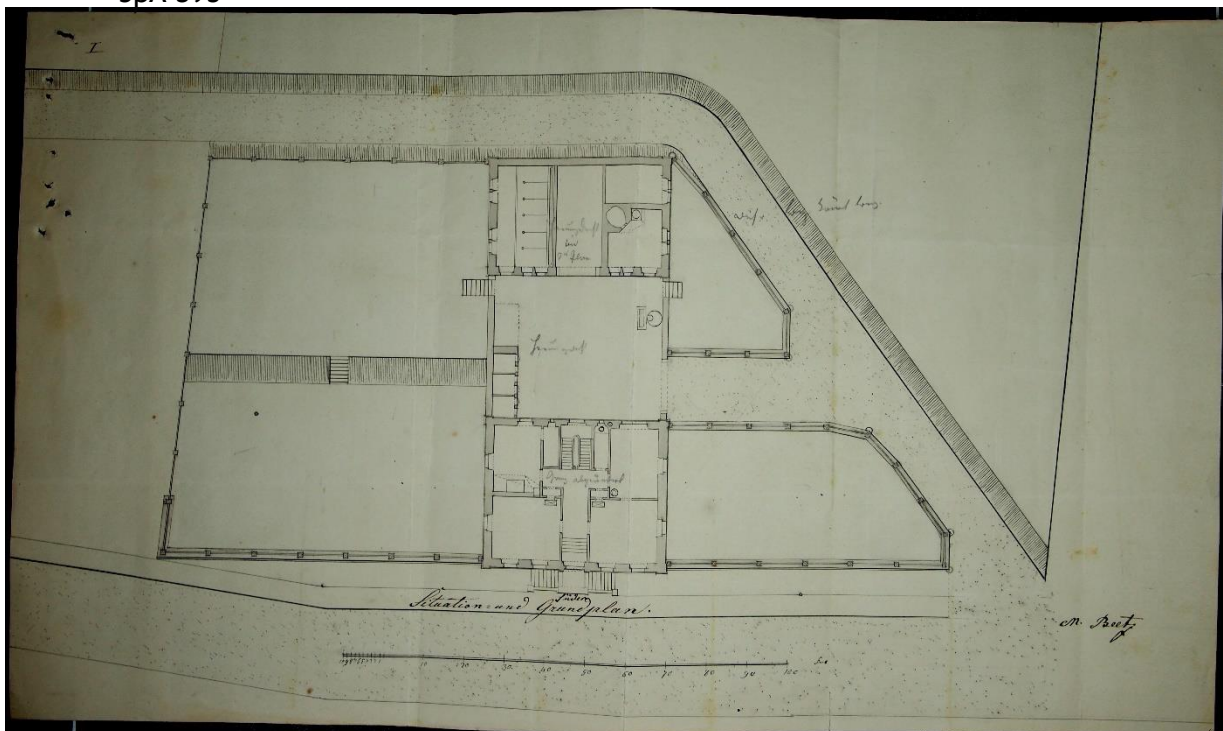
- | | | |
|-------------|--|-------------------|
| 538 | Flinsbach
Kirche
Entwurf für eine Gedenktafel für die Gefallenen des I. Weltkrieges
24 x 23
Papier
SpA 2412 | 13. Oktober 1932 |
| 2450 | Kirchenflagge für Krichen der Landeskirche
Entwurf für waagrecht und senkrechte Flaggenstangen
29 x 20
Diazotypie | Oktober 1933 |
| 2038 | Heidelberg
Instandsetzung der Heiliggeistkirche
Details und Ansichten Probestuhl mit Materialliste
1:5, 1:1
85 x 60,5
Transparentpapier/Zeichnung | 17. Juni 1947 |
| 2039 | Heidelberg
Instandsetzung der Heiliggeistkirche
Details Probestuhl
1:1
56 x 43
Transparentpapier/Zeichnung (koloriert) | 21. Juni 1947 |
| 2403 | Pforzheim
Notkirche
Ansicht und Schnitt der Wandlampe
1:1
64 x 50,5
Diazotypie | 6. März 1948 |
| 2031 | Heidelberg
Instandsetzung der Heiliggeistkirche
Detail Anschlagstafel
1:10, 1:1
27 x 33,5
Papier | 11. Dezember 1948 |
| 1523 | Heidelberg-Pfaffengrund Auferstehungsgemeinde
Bau der Kirche
Ansichten, Schnitt Grundstein
1:10; 1:1
81 x 50,5
Papier | 31. März 1949 |

- 2393** 27. September 1950
Dilsberg
Kirche
Ansicht und Schnitt der Gedenktafel für die Gefallen (Entwurf)
1:10
46 x 30
Transparentpapier/Zeichnung
- 1761** 27. September 1950
Mückenloch
Gefallenengedenktafel für die Kirche
Ansichten (auch der Kirche), Grundriss
1:100; 1:10
50,5 x 31,5
Pergamin
- 2392** 9. Januar 1953
Bettingen
Kirche
Ansicht und Schnitte der Ehrentafel für die Gefallenen
1:10
42 x 48,5
Diazotypie
- 1487** März 1954
Kehl-Sundheim
Bau der Kirche
Ansichten, Grundriss, Kreuz u. Jahreszahl des Grundsteins
1:5; 1:1
60 x 42,5
Papier
- 2405** 18. März 1954
Neunkirchen
Kirche (Instandsetzung)
Detail zum Wetterhahn
1:1, 1:10
81,5 x 60
Transparentpapier/Zeichnung
- 2394** April 1954
Dilsberg
Kirche
Ansicht und Detail der Gedenktafel für die Gefallen
1:5
46 x 30
Transparentpapier/Zeichnung

1.2. Pfarrhäuser

354	Eubigheim Pfarrhaus Lageplan 1:750 21 x 31 Papier SpA 2269	ohne Datum
355	Eubigheim Pfarrhaus Einfriedung 1:20 47x 35 Papier SpA 2269	ohne Datum
370	Feldberg Pfarrhaus Grundriss Obergeschoss mit gegenwärtiger und möglicher Nutzung 21 x 34 Papier SpA 2329	1793
321	Epfenbach Pfarrhaus Grundriss, Ansicht und Schnitt der Remise, des Bad- und Waschhauses 42 x 30 colorierte Zeichnung SpA 2019	(1805)
46	Bettingen Pfarrscheune Aussenansicht; Grundriss 48 x 35 colorierte Zeichnung SpA 479	1810
142	Bargen Pfarrhaus Situationsplan und Grundriss des Bauplatzes 42 x 32 Papier SpA 395	(1844)

- 143 (1844)
Bargen
Pfarrhaus
Situationsplan des Bauplatzes mit Kirche und Gebäudegrundrisse (Entwurf)
42 x 32
Papier
SpA 395
- 144 (1844)
Bargen
Pfarrhaus
Situationsplan des Bauplatzes und Grundriss 1. und 2. Stock (Entwurf)
42 x 32
Papier
SpA 395
- 145 (1844)
Bargen
Pfarrhaus
Ansicht und Querschnitt Haupteingang
41 x 27
colorierte Zeichnung
SpA 395
- 146 (1844)
Bargen
Pfarrhaus
Situationsplan, Grundriss
45 x 26
Papier
SpA 395



- 342** (1859)
Ettlingen
Erwerb eines Pfarrhauses mit Schule
Grundrisse
33 x 21
colorierte Zeichnung
SpA 2254
- 343** (1859)
Ettlingen
Erwerb eines Pfarrhauses mit Schule
Aussenansicht; Lageplan
33 x 42
Papier
SpA 2254
- 371** 1861
Feldberg
Pfarrhaus
Lageplan des Pfarrhofes
28 x 21
Papier
SpA 2329
- 390** 22. Juni 1870
Flinsbach
Neubau eines Pfarrhauses
Lageplan
21 x 33
colorierte Zeichnung
SpA 2413
- 391** 22. Juni 1870
Flinsbach
Neubau eines Pfarrhauses
Querschnitt; Gartenansicht
33 x 21
colorierte Zeichnung
SpA 2413
- 392** 22. Juni 1870
Flinsbach
Neubau eines Pfarrhauses
Seiten- und Vorderansicht
33 x 21
colorierte Zeichnung
SpA 2413
- 393** 22. Juni 1870
Flinsbach
Neubau eines Pfarrhauses
Grundriss Dach- und Kellergeschoss
21 x 33
colorierte Zeichnung
SpA 2413

- 394** Flinsbach
Neubau eines Pfarrhauses
Grundriss I. und II. Stock
21 x 33
colorierte Zeichnung
SpA 2413
22. Juni 1870
- 1780** Heidelberg-Neuenheim
Entwurf zum Bau eines Pfarrhauses mit Ökonomiegebäude
Ansichten
1:100
60,5 x 45
colorierte Zeichnung
1874
- 1781** Heidelberg-Neuenheim
Entwurf zum Bau eines Pfarrhauses mit Ökonomiegebäude
Lageplan mit Garten, Grundrisse
1:200; 1:100
61 x 46
colorierte Zeichnung
15. Juni 1874
- 350** Eubigheim
Neubau des Pfarrhauses
Ansicht Ostseite
40 x 25
Papier
SpA 2268
Juni 1876
- 351** Eubigheim
Neubau des Pfarrhauses
Ansicht Südseite
35 x 25
Papier
SpA 2268
Juni 1876
- 352** Eubigheim
Neubau des Pfarrhauses
Schnitt; Grundriss Dachgeschoss
25 x 40
colorierte Zeichnung
SpA 2268
Juni 1876
- 353** Eubigheim
Neubau des Pfarrhauses
Grundriss Souterrain und Erdgeschoss
25 x 37
colorierte Zeichnung
SpA 2268
Juni 1876

372	Feldberg Pfarrhaus Lageplan des Pfarrhofes 33 x 42 Papier SpA 2329	1877
349	Eubigheim Neubau des Pfarrhauses Lageplan 22 x 38 colorierte Zeichnung SpA 2268	30. März 1878
1952	Mannheim-Neckargärten Entwurf zum Bau eines Pfarrhauses der (ersten) Lutherkirche Schnitte, Ansicht 1:20 42,5 x 50 colorierte Zeichnung	um 1880
1818	Offenburg Bau eines Pfarrhauses Grundriss Kellergeschoss 1:50 41,5 x 42 Papier	Juli 1888
1819	Offenburg Bau eines Pfarrhauses Grundriss Dachstuhl 1:50 41,5 x 41,5 Papier	Juli 1888
1820	Offenburg Bau eines Pfarrhauses Querschnitt 1:50 41 x 41 Papier	Juli 1888
1821	Offenburg Bau eines Pfarrhauses Längsschnitt C-D 1:50 41 x 41 Papier	Juli 1888

1822	Offenburg Bau eines Pfarrhauses Längsschnitt E-F 1:50 41 x 41 Papier	Juli 1888
1823	Offenburg Bau eines Pfarrhauses Rückansicht 1:50 41 x 41 Papier	Juli 1888
1824	Offenburg Bau eines Pfarrhauses Straßenansicht 1:50 41 x 41 Papier	Juli 1888
1825	Offenburg Bau eines Pfarrhauses Seitenansicht 1:50 41 x 41 Papier	Juli 1888
1947	Mannheim-Neckargärten Bau eines Pfarrhauses der (ersten) Lutherkirche Grundriss Keller- u. Erdgeschoss 1:50 52,5 x 81 colorierte Zeichnung	1891
1951	Mannheim-Neckargärten Bau eines Pfarrhauses der (ersten) Lutherkirche Schnitt, Ansichten Straßenseite 1:20 69,5 x 83 Karton	1891
1916	Mannheim-Neckargärten Bau eines Pfarrhauses der (ersten) Lutherkirche Grundriss Ober- u. Dachgeschoss 1:100 34 x 23 colorierte Zeichnung	8. Juni 1891

- | | | |
|-------------|---|------------------|
| 1917 | Mannheim-Neckargärten
Bau eines Pfarrhauses der (ersten) Lutherkirche
Schnitte
1:100
34 x 23
colorierte Zeichnung | 8. Juni 1891 |
| 1918 | Mannheim-Neckargärten
Bau eines Pfarrhauses der (ersten) Lutherkirche
Seiten- und Rückansicht
1:100
34 x 23
colorierte Zeichnung | 8. Juni 1891 |
| 1919 | Mannheim-Neckargärten
Bau eines Pfarrhauses der (ersten) Lutherkirche
Ansicht gegen die Kirche
1:100
34 x 23
colorierte Zeichnung | 8. Juni 1891 |
| 1920 | Mannheim-Neckargärten
Bau eines Pfarrhauses der (ersten) Lutherkirche
Straßenansicht
1:100
34 x 23
colorierte Zeichnung | 8. Juni 1891 |
| 1948 | Mannheim-Neckargärten
Bau eines Pfarrhauses der (ersten) Lutherkirche
Ansichten, Schnitt Dachgaube
1:20
32 x 31
colorierte Zeichnung | 29. Oktober 1891 |
| 1949 | Mannheim-Neckargärten
Bau eines Pfarrhauses der (ersten) Lutherkirche
Ansicht, Schnitt Veranda
1:20
73 x 50,5
colorierte Zeichnung | 2. November 1891 |

- | | | |
|-------------|--|------------------|
| 1950 | Mannheim-Neckargärten
Bau eines Pfarrhauses der (ersten) Lutherkirche
Ansicht, Schnitt West- u. Nordfassade
1:20
79,5 x 84,5
Karton
DIN A 0 Planschrank Archivflur | 2. November 1891 |
| 322 | Epfenbach
Nebengebäude des Pfarrhauses mit Konfirmandensaal
Ansicht; Grundriss Ober- und Untergeschoss
21 x 33
coloriertes Papier
SpA 2020 | 13. April 1893 |
| 1136 | Seckenheim
Reparation des Pfarrhauses
Aussenansicht
1:100
33 x 21
Papier
SpA 11710 | 26. Juni 1895 |
| 1137 | Seckenheim
Reparation des Pfarrhauses
Grundriss Erd- und Obergeschoss
1:100
21 x 33
Papier
SpA 11710 | 26. Juni 1895 |
| 1138 | Seckenheim
Neues Ökonomiegebäude zum Pfarrhaus
Hofansicht; Grundriss; Querschnitt
1:100
33 x 21
colorierte Zeichnung
SpA 11710 | 10. Juli 1895 |
| 324 | Epfenbach
Neubau des Pfarrhauses
Grundriss Dach- und Obergeschoss
1:100
33 x 21
Pergamin
SpA 2020 | 3. Dezember 1895 |

- 325** Epfenbach
Neubau des Pfarrhauses
Längs- und Querschnitt
1:100
33 x 21
Pergamin
SpA 2020 3. Dezember 1895
- 327** Epfenbach
Neubau des Pfarrhauses
Grundriss Keller- und Erdgeschoss
1:100
33 x 21
Pergamin
SpA 2020 3. Dezember 1895
- 326** Epfenbach
Neubau des Wirtschaftsgebäudes des Pfarrhauses
Ansicht; Grundriss; Längs- und Querschnitt
1:100
33 x 21
Pergamin
SpA 2020 3. Dezember 1895
- 323** Epfenbach
Neubau des Pfarrhauses
Lageplan
33 x 21
colorierte Zeichnung
SpA 2020 5. Dezember 1895
- 328** Epfenbach
Neubau des Pfarrhauses
Lageplan
1:250
33 x 41
colorierte Zeichnung
SpA 2020 24. Juli 1896
- 329** Epfenbach
Neubau des Pfarrhauses
Lageplan
1:250
33 x 41
colorierte Zeichnung
SpA 2020 29. Juli 1896

- | | | |
|-------------|--|------------------|
| 2409 | Mosbach Stiftspfarrrei
Pfarrhaus (Instandsetzung)
Grundriss, Ansicht und Schnitt zum Hoftor
1:20
28 x 23,5
Papier/Zeichnung/Bleistift | 19. Oktober 1896 |
| 344 | Ettlingen
Neubau des Pfarrhauses
Lageplan
1:500
31 x 36
colorierte Zeichnung
SpA 2255 | Dezember 1896 |
| 345 | Ettlingen
Neubau des Pfarrhauses
Grundriss Kellergeschoss
15:1000
31 x 38
colorierte Zeichnung
SpA 2255 | Dezember 1896 |
| 346 | Ettlingen
Neubau des Pfarrhauses
Grundriss I. Stock
15:1000
31 x 40
colorierte Zeichnung
SpA 2255 | Dezember 1896 |
| 347 | Ettlingen
Neubau des Pfarrhauses
Grundriss II. Stock
15:1000
31 x 39
colorierte Zeichnung
SpA 2255 | Dezember 1896 |
| 348 | Ettlingen
Neubau des Pfarrhauses
Grundriss Dachgeschoss
15:1000
30 x 39
colorierte Zeichnung
SpA 2255 | Dezember 1896 |

539	Freistett Pfarranwesen Lageplan 41 x 37 Pergamin SpA 2579	1897
906	Holzen Pfarrhaus Grundrisse Pfarrhaus sowie Pfarrgut 1:100 59 x 43 colorierte Zeichnung SpA 4696	August 1898
2411	Mannheim Lutherpfarrei Pfarrhaus Vorder- und Seitenansicht zum Vordach über dem Haupteingang 1:20 34,5 x 31 Transparentpapier/Zeichnung	Dezember 1899
1135	Seckenheim Reparation des Pfarrhauses Situationsplan 1:200 21 x 33 colorierte Zeichnung SpA 11710	18. Juli 1900
1139	Seckenheim Reparation des Pfarrhauses Ansicht Einfahrtstor 1:20 42 x 33 Papier SpA 11710	4. August 1900
784	Hagsfeld Pfarrhaus Grundriss Dach- und Kellergeschoss 1:100 21 x 33 Papier SpA 3180	Oktober 1900

785	Hagsfeld Pfarrhaus Grundriss I. und II. Obergeschoss 1:100 21 x 33 Papier SpA 3180	Oktober 1900
1293	Oftersheim Entwurf zum Bau des Pfarrhauses Grundriss Erd- u. Obergeschoss 21 x 33 Karton	9. März 1901
1294	Oftersheim Entwurf zum Bau des Pfarrhauses Ansichten 21 x 33 Karton	9. März 1901
1292	Oftersheim Bau des Pfarrhauses Situationsplan 1:500 21 x 33 Karton	30. Mai 1901
1295	Oftersheim Bau des Pfarrhauses Grundriss Kellergeschoss 21 x 33 Karton	30. Mai 1901
1296	Oftersheim Bau des Pfarrhauses Grundriss Erdgeschoss 21 x 33 Karton	30. Mai 1901
1297	Oftersheim Bau des Pfarrhauses Grundriss I. Obergeschoss 21 x 33 Karton	30. Mai 1901

1298	Oftersheim Bau des Pfarrhauses Grundriss Dachgeschoss 21 x 33 Karton	30. Mai 1901
1299	Oftersheim Bau des Pfarrhauses Querschnitte 33 x 21 Karton	30. Mai 1901
1300	Oftersheim Bau des Pfarrhauses Vorder- u. Rückansicht 33 x 21 Karton	30. Mai 1901
1301	Oftersheim Bau des Pfarrhauses Seitenansicht 33 x 21 Karton	30. Mai 1901
1349	Oftersheim Bau des Pfarrhauses Details Haustür 1:10; 1:1 74 x 80 Pergamin	7. Oktober 1901
907	Hornberg Neubau des Pfarrhauses Lageplan 1:500 40 x 32 Papier SpA 4732	Januar 1904
373	Feldberg Pfarrhaus Lageplan des Pfarrhofes 1:750 23 x 16 Pergamin SpA 23930	1904

- | | | |
|------------|--|----------------|
| 374 | Feldberg
Pfarrhaus
Grundriss Erdgeschoss
1:55
24 x 20
Pergamin
SpA 23930 | 1904 |
| 375 | Feldberg
Pfarrhaus
Grundriss I. Stock
1:55
24 x 20
Pergamin
SpA 23930 | 1904 |
| 658 | Heidelberg Hirschstraße 17
Pfarrhaus Heiliggeistkirche
Situationsplan
1:250
33 x 41
Papier
SpA 4093 | 30. April 1904 |
| 659 | Heidelberg Hirschstraße 17
Pfarrhaus Heiliggeistkirche
Grundriss Keller
1:100
41 x 33
Papier
SpA 4093 | 30. April 1904 |
| 660 | Heidelberg Hirschstraße 17
Pfarrhaus Heiliggeistkirche
Grundriss I. Stock
1:100
41 x 33
Papier
SpA 4093 | 30. April 1904 |
| 661 | Heidelberg Hirschstraße 17
Pfarrhaus Heiliggeistkirche
Grundriss II. Stock
1:100
41 x 33
Papier
SpA 4093 | 30. April 1904 |

- | | | |
|------------|---|----------------|
| 662 | Heidelberg Hirschstraße 17
Pfarrhaus Heiliggeistkirche
Grundriss Dachgeschoss
1:100
41 x 33
Papier
SpA 4093 | 30. April 1904 |
| 908 | Hornberg
Neubau des Pfarrhauses
Grundriss Kellergeschoss
1:75
39 x 45
Papier
SpA 4732 | Mai 1904 |
| 909 | Hornberg
Neubau des Pfarrhauses
Grundriss Erdgeschoss
1:75
39 x 43
Papier
SpA 4732 | Mai 1904 |
| 910 | Hornberg
Neubau des Pfarrhauses
Grundriss Obergeschoss
1:75
39 x 44
Papier
SpA 4732 | Mai 1904 |
| 911 | Hornberg
Neubau des Pfarrhauses
Grundriss Dachgeschoss
1:75
39 x 44
Papier
SpA 4732 | Mai 1904 |
| 912 | Hornberg
Neubau des Pfarrhauses
Längsschnitt
1:75
40 x 47
Papier
SpA 4732 | Mai 1904 |

- 1025** (1905)
Karlsruhe Waldhornstraße 11
Pfarrhaus für die 3. Pfarrstelle der Stadtgemeinde (1948 gegen das Grundstück Zirkel 18 getauscht)
Lageplan
1:250
20 x 33
colorierte Zeichnung
SpA 5237
- 1026** (1905)
Karlsruhe Waldhornstraße 11
Pfarrhaus für die 3. Pfarrstelle der Stadtgemeinde (1948 gegen das Grundstück Zirkel 18 getauscht)
Grundriss Erdgeschoss mit Konfirmandensaal
1:100
21 x 45
colorierte Zeichnung
SpA 5237
- 1027** (1905)
Karlsruhe Waldhornstraße 11
Pfarrhaus für die 3. Pfarrstelle der Stadtgemeinde (1948 gegen das Grundstück Zirkel 18 getauscht)
Grundriss Obergeschoss
1:100
21 x 45
colorierte Zeichnung
SpA 5237
- 1028** (1905)
Karlsruhe Waldhornstraße 11
Pfarrhaus für die 3. Pfarrstelle der Stadtgemeinde (1948 gegen das Grundstück Zirkel 18 getauscht)
Grundriss Dachgeschoss
1:100
21 x 45
colorierte Zeichnung
SpA 5237
- 2408** März 1905
Schwetzingen Nordpfarre
Pfarrhaus (Instandsetzung)
Ansicht der Kellertüre
1:10
23 x 32
Transparentpapier/Zeichnung

- 338** (1906)
Eppingen
Einrichtung einer Speisekammer im Pfarrhaus
Grundriss Erdgeschoss
1:50
44 x 32
Papier
SpA 2168
2
- 339** (1906)
Eppingen
Einrichtung einer Speisekammer im Pfarrhaus
Grundriss Erdgeschoss
1:50
44 x 32
Papier
SpA 2168
2
- 340** (1906)
Eppingen
Einrichtung einer Speisekammer im Pfarrhaus
Hofansicht
1:50
44 x 32
Papier
SpA 2168
- 341** (1906)
Eppingen
Einrichtung einer Speisekammer im Pfarrhaus
Querschnitte
1:50
44 x 32
Papier
SpA 2168
- 334** (1906)
Eppingen
Pfarrhaus
Querschnitt
1:100
21 x 33
colorierte Zeichnung
SpA 2167
- 335** (1906)
Eppingen
Pfarrhaus
Grundriss II. Stock
1:100
33 x 21
colorierte Zeichnung
SpA 2167

- 336** (1906)
Eppingen
Pfarrhaus
Grundriss I. Stock mit Keller
1:100
33 x 21
colorierte Zeichnung
SpA 2167
- 337** (1906)
Eppingen
Pfarrhaus
Lageplan
1:500
21 x 33
colorierte Zeichnung
SpA 2167
- 540** 16. Februar 1906
Freistett
Pfarranwesen
Lageplan
1:500
45 x 61
colorierte Zeichnung
SpA 2579
- 379** 16. März 1906
Feudenheim
Pfarrhaus
Grundriss Erdgeschoss
1:100
21 x 33
Papier
SpA 2377
- 378** 9. Juli 1906
Feudenheim
Pfarrhaus
Lageplan
1:250
21 x 33
colorierte Zeichnung
SpA 2377
- 333** Oktober 1909
Eppingen
Einbau eines Badezimmers im Pfarrhaus
Grundriss II. Stock
28 x 25
colorierte Zeichnung
SpA 2167

- | | | |
|------------|---|-------------------|
| 585 | Gaggenau
Bau des Pfarrhauses
Lageplan
1:1000
33 x 19
Papier
SpA 2636 | (1911) |
| 588 | Gaggenau
Bau des Pfarrhauses
Einfriedung
32 x 63
Papier
SpA 2636 | Mai 1911 |
| 395 | Flinsbach
Neubau eines Pfarrhauses
Lageplan
21 x 33
colorierte Zeichnung
SpA 2413 | 27. November 1912 |
| 396 | Flinsbach
Neubau eines Pfarrhauses
Grundriss Kellergeschoss
1:100
21 x 33
Papier
SpA 2413 | 27. November 1912 |
| 397 | Flinsbach
Neubau eines Pfarrhauses
Grundriss Erdgeschoss
1:100
21 x 33
Papier
SpA 2413 | 27. November 1912 |
| 398 | Flinsbach
Neubau eines Pfarrhauses
Grundriss Obergeschoss
1:100
21 x 33
Papier
SpA 2413 | 27. November 1912 |

- | | | |
|------------|---|-------------------|
| 399 | Flinsbach
Neubau eines Pfarrhauses
Querschnitt
1:100
21 x 33
Papier
SpA 2413 | 27. November 1912 |
| 400 | Flinsbach
Neubau eines Pfarrhauses
Nordansicht
1:100
21 x 33
Papier
SpA 2413 | 27. November 1912 |
| 401 | Flinsbach
Neubau eines Pfarrhauses
Ostansicht
1:100
21 x 33
Papier
SpA 2413 | 27. November 1912 |
| 402 | Flinsbach
Neubau eines Pfarrhauses
Südansicht
1:100
21 x 33
Papier
SpA 2413 | 27. November 1912 |
| 403 | Flinsbach
Neubau eines Pfarrhauses
Westansicht
1:100
21 x 33
Papier
SpA 2413 | 27. November 1912 |
| 404 | Flinsbach
Neubau eines Pfarrhauses
Lageplan [einfache Zeichnung]
21 x 33
Papier
SpA 2413 | 27. November 1912 |

- | | | |
|------------|---|----------------|
| 380 | Feudenheim
Pfarrhaus
Grundriss Kellergeschoss
1:100
28 x 33
Papier
SpA 2377 | 21. April 1914 |
| 381 | Feudenheim
Pfarrhaus
Grundriss Erdgeschoss
1:100
21 x 33
Papier
SpA 2377 | 21. April 1914 |
| 382 | Feudenheim
Pfarrhaus
Grundriss Obergeschoss
1:100
21 x 33
Papier
SpA 2377 | 21. April 1914 |
| 383 | Feudenheim
Pfarrhaus
Grundriss Dachgeschoss
1:100
21 x 33
Papier
SpA 2377 | 21. April 1914 |
| 384 | Feudenheim
Pfarrhaus
Schnitt
1:100
29 x 33
Papier
SpA 2377 | 21. April 1914 |
| 385 | Feudenheim
Pfarrhaus
Südfassade
1:100
21 x 33
Papier
SpA 2377 | 21. April 1914 |

- | | | |
|------------|---|----------------|
| 386 | Feudenheim
Pfarrhaus
Ostfassade
1:100
29 x 33
Papier
SpA 2377 | 21. April 1914 |
| 387 | Feudenheim
Pfarrhaus
Westfassade
1:100
29 x 33
Papier
SpA 2377 | 21. April 1914 |
| 388 | Feudenheim
Pfarrhaus
Lageplan
1:250
41 x 33
colorierte Zeichnung
SpA 2377 | 21. April 1914 |
| 389 | Feudenheim
Pfarrhaus
Einfriedung an der Eberbacher Straße
1:100
52 x 33
Papier
SpA 2377 | 21. April 1914 |
| 405 | Freiburg Lutherkirche
Pfarr- und Schwesternhaus
Grundriss Kellergeschoss
1:50
50 x 59
Papier
SpA 2485 | 1916 |
| 406 | Freiburg Lutherkirche
Pfarr- und Schwesternhaus
Grundriss Obergeschoss
1:50
52 x 64
Papier
SpA 2485 | 1916 |

407	Freiburg Lutherkirche Pfarr- und Schwesternhaus Grundriss Dachgeschoss 1:50 50 x 60 Papier SpA 2485	1916
594	Gemmingen Neubau des Pfarrhauses Grundriss Erd- und Dachgeschoss 1:100 20 x 32 Papier SpA 2705	(1921)
595	Gemmingen Neubau des Pfarrhauses Lageplan 1:500 21 x 32 Papier SpA 2705	(1921)
596	Gemmingen Neubau des Pfarrhauses Grundriss Erdgeschoss 1:50 31 x 44 colorierte Zeichnung SpA 2705	(1921)
597	Gemmingen Neubau des Pfarrhauses Grundriss Obergeschoss 1:50 31 x 44 colorierte Zeichnung SpA 2705	(1921)
598	Gemmingen Neubau des Pfarrhauses Südostansicht 1:50 30 x 43 Papier SpA 2705	1921

- 599** (1921)
Gemmingen
Neubau des Pfarrhauses
Nordostansicht
1:50
31 x 44
Papier
SpA 2705
- 600** (1921)
Gemmingen
Neubau des Pfarrhauses
Nordwestansicht
1:50
30 x 43
Papier
SpA 2705
- 601** (1921)
Gemmingen
Neubau des Pfarrhauses
Südwestansicht
1:50
31 x 43
Papier
SpA 2705
- 1210** 15. Juni 1925
Karlsruhe Seubertstraße 7
Neubau des Pfarr- und Gemeindehauses der Gottesauerpfarrei
Grundriss Erdgeschoss
1:100
47 x 47
Papier
044. Gottesauerpfarrei Karlsruhe [Standort: LkA KA]
- 1211** 15. Juni 1925
Karlsruhe Seubertstraße 7
Neubau des Pfarr- und Gemeindehauses der Gottesauerpfarrei
Grundriss Kellergeschoss
1:100
47 x 47
Papier
044. Gottesauerpfarrei Karlsruhe [Standort: LkA KA]
- 1212** 15. Juni 1925
Karlsruhe Seubertstraße 7
Neubau des Pfarr- und Gemeindehauses der Gottesauerpfarrei
Lageplan
1:200
48 x 48
Papier
044. Gottesauerpfarrei Karlsruhe [Standort: LkA KA]

- 1213** 15. Juni 1925
Karlsruhe Seubertstraße 7
Neubau des Pfarr- und Gemeindehauses der Gottesauerpfarrei
Grundriss Dachgeschoss
1:100
47 x 47
Papier
044. Gottesauerpfarrei Karlsruhe [Standort: LkA KA]
- 1214** 15. Juni 1925
Karlsruhe Seubertstraße 7
Neubau des Pfarr- und Gemeindehauses der Gottesauerpfarrei
Grundriss 2. Obergeschoss
1:100
47 x 47
Papier
044. Gottesauerpfarrei Karlsruhe [Standort: LkA KA]
- 1215** 15. Juni 1925
Karlsruhe Seubertstraße 7
Neubau des Pfarr- und Gemeindehauses der Gottesauerpfarrei
Grundriss 1. Obergeschoss
1:100
47 x 47
Papier
044. Gottesauerpfarrei Karlsruhe [Standort: LkA KA]
- 1216** 15. Juni 1925
Karlsruhe Seubertstraße 7
Neubau des Pfarr- und Gemeindehauses der Gottesauerpfarrei
Schnitte C - D und M - N
1:100
47 x 62
Papier
044. Gottesauerpfarrei Karlsruhe [Standort: LkA KA]
- 1219** 15. Juni 1925
Karlsruhe Seubertstraße 7
Neubau des Pfarr- und Gemeindehauses der Gottesauerpfarrei
Schnitte A - B und E - F
1:100
51 x 61
Papier
044. Gottesauerpfarrei Karlsruhe [Standort: LkA KA]
- 1220** 15. Juni 1925
Karlsruhe Seubertstraße 7
Neubau des Pfarr- und Gemeindehauses der Gottesauerpfarrei
Schnitte G - H und K - L
1:100
52 x 62
Papier
044. Gottesauerpfarrei Karlsruhe [Standort: LkA KA]

- 1221** 15. Juni 1925
 Karlsruhe Seubertstraße 7
 Neubau des Pfarr- und Gemeindehauses der Gottesauerpfarrei
 Ansichten
 1:100
 48 x 61
 Papier
 044. Gottesauerpfarrei Karlsruhe [Standort: LkA KA]
- 1218** September 1925
 Karlsruhe Seubertstraße 7
 Neubau des Pfarr- und Gemeindehauses der Gottesauerpfarrei
 Möblierungsvorschlag Obergeschoss
 38 x 51
 Papier
 044. Gottesauerpfarrei Karlsruhe [Standort: LkA KA]
- 1217** 19. September 1925
 Karlsruhe Seubertstraße 7
 Neubau des Pfarr- und Gemeindehauses der Gottesauerpfarrei
 Möblierungsvorschlag Erdgeschoss
 38 x 52
 Papier
 044. Gottesauerpfarrei Karlsruhe [Standort: LkA KA]
- 1690** Januar 1930
 Heidelberg-Wieblingen Mannheimer Straße 225 (vormals 99)
 Umbau des Pfarrhauses in eine Kleinkinderschule mit Gemeinderäumen
 Ansicht Mannheimer Straße
 1:100
 21 x 30
 Papier
 044. Heidelberg-Wieblingen, Nr. 149 [Standort: LkA KA]
- 1691** Januar 1930
 Heidelberg-Wieblingen Mannheimer Straße 225 (vormals 99)
 Umbau des Pfarrhauses in eine Kleinkinderschule mit Gemeinderäumen
 Lageplan
 1:500
 27 x 30
 Papier
 044. Heidelberg-Wieblingen, Nr. 149 [Standort: LkA KA]
- 1692** Januar 1930
 Heidelberg-Wieblingen Mannheimer Straße 225 (vormals 99)
 Umbau des Pfarrhauses in eine Kleinkinderschule mit Gemeinderäumen
 Ansicht Wundtstraße
 1:100
 31 x 21
 Papier
 044. Heidelberg-Wieblingen, Nr. 149 [Standort: LkA KA]

- 1693** Januar 1930
Heidelberg-Wieblingen Mannheimer Straße 225 (vormals 99)
Umbau des Pfarrhauses in eine Kleinkinderschule mit Gemeinderäumen
Grundriss Erdgeschoss (alter u. neuer Bestand)
1:100
51,5 x 36
Papier
044. Heidelberg-Wieblingen, Nr. 149 [Standort: LkA KA]
- 1694** Januar 1930
Heidelberg-Wieblingen Mannheimer Straße 225 (vormals 99)
Umbau des Pfarrhauses in eine Kleinkinderschule mit Gemeinderäumen
Grundriss 2. Obergeschoss u. Querschnitt mit Entwässerung
1:100
53 x 30
Papier
044. Heidelberg-Wieblingen, Nr. 149 [Standort: LkA KA]
- 1029** Januar 1931
Karlsruhe Waldhornstraße 11
Pfarrhaus für die 3. Pfarrstelle der Stadtgemeinde (1948 gegen das Grundstück Zirkel 18 getauscht)
Grundriss Erdgeschoss mit Konfirmandensaal
1:100
21 x 48
Papier
SpA 5237
- 1030** Januar 1931
Karlsruhe Waldhornstraße 11
Pfarrhaus für die 3. Pfarrstelle der Stadtgemeinde (1948 gegen das Grundstück Zirkel 18 getauscht)
Grundriss Obergeschoss
1:100
21 x 48
Papier
SpA 5237
- 1796** März 1932
Heidelberg-Wieblingen
Bau des Pfarrhauses
Grundrisse
1:50
83 x 84
Papier
beschädigt
044. Heidelberg-Wieblingen, Nr. 161 [Standort: LkA KA]

- | | | |
|-------------|--|------------------|
| 757 | Heidelberg Karl-Ludwig-Straße 8 und 8a
Pfarrhaus der Providenzkirche
Grundriss I. Obergeschoss
1:100
24 x 31
colorierte Zeichnung
SpA 4100 | 13. Oktober 1932 |
| 786 | Hagsfeld
Pfarrhaus
Lageplan
36 x 33
Papier
SpA 3180 | Juni 1933 |
| 330 | Epfenbach
Garageneinbau in das Nebengebäude des Pfarrhauses
Ansicht; Grundriss; Schnitte
1:50
41 x 41
colorierte Zeichnung
SpA 2020 | 22. März 1937 |
| 1695 | Heidelberg-Wieblingen Mannheimer Straße 225 (vormals 99)
Umbau des Pfarrhauses in eine Kleinkinderschule mit Gemeinderäumen
Querschnitt; Grundriss 1. (mit herausgenommener Innenwand) u. 2. Obergeschoss; Lageplan
1:100; 1:500
61 x 29,5
Papier
044. Heidelberg-Wieblingen, Nr. 149 [Standort: LkA KA] | April 1937 |
| 1826 | Offenburg
Bau eines Pfarrhauses
Lageplan
1:500
40 x 47
Papier | um 1938 |
| 1827 | Offenburg
Bau eines Pfarrhauses
Grundriss Kellergeschoss
1:50
40 x 47,5
Papier | um 1938 |

1828	Offenburg Bau eines Pfarrhauses Grundriss Erdgeschoss 1:50 40 x 48 Papier	um 1938
1829	Offenburg Bau eines Pfarrhauses Grundriss Obergeschoss 1:50 39,5 x 47,5 Papier	um 1938
1830	Offenburg Bau eines Pfarrhauses Grundriss Dachgeschoss 1:50 40 x 48 Papier	um 1938
1831	Offenburg Bau eines Pfarrhauses Nordansicht 1:50 40 x 48 Papier	um 1938
1832	Offenburg Bau eines Pfarrhauses Südansicht (Variante) mit Grundriss Veranda 1:50 40 x 48 Papier	um 1938
1833	Offenburg Bau eines Pfarrhauses Westansicht 1:50 40 x 47,5 Papier	um 1938
1834	Offenburg Bau eines Pfarrhauses Ostansicht 1:50 39,5 x 47 Papier	um 1938

586	Gaggenau Kanalisation des Pfarrhauses Lageplan 1:500 24 x 30 Papier SpA 2636	1939
587	Gaggenau Kanalisation des Pfarrhauses Lageplan; Quer- und Längsschnitt 1:200 35 x 39 Papier SpA 2636	1939
1033	Karlsruhe Kaiserallee 66 Pfarrhaus Lukaskirche (1943 verkauft) Grundriss Kellergeschoss 1:100 21 x 35 Papier SpA 5295	März 1942
1034	Karlsruhe Kaiserallee 66 Pfarrhaus Lukaskirche (1943 verkauft) Grundriss Erdgeschoss mit Hof und Garten 1:100 21 x 55 Papier SpA 5295	März 1942
1035	Karlsruhe Kaiserallee 66 Pfarrhaus Lukaskirche (1943 verkauft) Grundriss I. Obergeschoss 1:100 21 x 49 Papier SpA 5295	März 1942
1036	Karlsruhe Kaiserallee 66 Pfarrhaus Lukaskirche (1943 verkauft) Grundriss II. Obergeschoss 1:100 21 x 30 Papier SpA 5295	März 1942

- | | | |
|-------------|---|--------------|
| 1037 | Karlsruhe Kaiserallee 66
Pfarrhaus Lukaskirche (1943 verkauft)
Grundriss Dachgeschoss
1:100
21 x 30
Papier
SpA 5295 | März 1942 |
| 552 | Furtwangen
Pfarrhaus
Grundriss Erd- und Obergeschoss
1:100
33 x 21
Papier
SpA 2625 | Mai 1943 |
| 913 | Hornberg
Einrichtung einer Wohnung im Pfarrhof
Schnitt; Grundriss
1:75
40 x 47
Papier
SpA 4732 | Juni 1944 |
| 788 | Hagsfeld
Wiederaufbau des Pfarrhauses
Lageplan
1:500
21 x 29
Papier
SpA 3180 | 12. Mai 1947 |
| 789 | Hagsfeld
Wiederaufbau des Pfarrhauses
Grundrisse
1:100
40 x 39
colorierte Zeichnung
SpA 3180 | 14. Mai 1947 |
| 790 | Hagsfeld
Wiederaufbau des Pfarrhauses
Querschnitt
1:100
21 x 29
colorierte Zeichnung
SpA 3180 | 14. Mai 1947 |

- 791** 20. September 1947
Hagsfeld
Wiederaufbau des Pfarrhauses
Ansichten
1:100
41 x 40
Papier
SpA 3180
- 792** 19. September 1949
Hagsfeld
Wiederaufbau des Pfarrhauses (Nebengebäude)
Ansichten; Grundriss; Schnitte
1:100
41 x 29
Papier
SpA 3180
- 1110** Oktober 1951
Mannheim Werderplatz 15
Wiederaufbau des Pfarrhauses der Christuskirche
Grundriss Obergeschoss
1:100
26 x 30
Papier
SpA 6957
- 1111** 12. Oktober 1951
Mannheim Werderplatz 15
Wiederaufbau des Pfarrhauses der Christuskirche
Grundriss Dachgeschoss; Diagonalschnitt
1:100
35 x 30
Papier
SpA 6957
- 1107** Januar 1952
Mannheim Werderplatz 15
Wiederaufbau des Pfarrhauses der Christuskirche
Südwestansicht (mit neuem Dachaufbau)
1:100
29 x 30
Papier
SpA 6957
- 1108** Januar 1952
Mannheim Werderplatz 15
Wiederaufbau des Pfarrhauses der Christuskirche
Westansicht (mit neuem Dachaufbau)
1:100
34 x 30
Papier
SpA 6957

- 1109** Januar 1952
Mannheim Werderplatz 15
Wiederaufbau des Pfarrhauses der Christuskirche
Querschnitt (mit neuem Dachaufbau)
1:100
28 x 30
Papier
SpA 6957
- 1902** 30. Mai 1960
Neckarzimmern
Umbau des Pfarrhauses
Querschnitt, Grundriss Keller- u. Erdgeschoss
1:100
57,5 x 35
Papier
mit Skizzen auf der Rückseite
- 1376** 23. Nov. , 12. Dez. 1962
Karlsruhe-Rüppurr Auferstehungsgemeinde Kraichgastr. 6 und Ortenaustr. 7-9
Neubau des Pfarrhauses und zweier Wohnhäuser
- Lageplan
1:200
59 x 49,5
Papier
- 1378** 4. Januar 1963
Karlsruhe-Rüppurr Auferstehungsgemeinde Kraichgastr. 6 und Ortenaustr. 7-9
Neubau des Pfarrhauses und zweier Wohnhäuser (Pfarrhaus)
Grundriss Erdgeschoss
1:50
75 x 55
Papier
- 2397** 4. Januar 1963
Karlsruhe-Rüppurr Auferstehungsgemeinde Kraichgastr. 6 und Ortenaustr. 7-9
Neubau des Pfarrhauses und zweier Wohnhäuser (Pfarrhaus)
Grundriss Kellergeschoss
1:50
75 x 54
Diazotypie

- 2398** 4. Januar 1963
Karlsruhe-Rüppurr Auferstehungsgemeinde Kraichgaustr. 6 und Ortenaustr.
7-9
Neubau des Pfarrhauses und zweier Wohnhäuser (Pfarrhaus)
Südansicht
1:50
75 x 54
Diazotypie
- 2399** 4. Januar 1963
Karlsruhe-Rüppurr Auferstehungsgemeinde Kraichgaustr. 6 und Ortenaustr.
7-9
Neubau des Pfarrhauses und zweier Wohnhäuser (Pfarrhaus)
Westansicht
1:50
75 x 54
Diazotypie
- 2400** 4. Januar 1963
Karlsruhe-Rüppurr Auferstehungsgemeinde Kraichgaustr. 6 und Ortenaustr.
7-9
Neubau des Pfarrhauses und zweier Wohnhäuser (Pfarrhaus)
Ostansicht
1:50
75 x 54
Diazotypie
- 2401** 4. Januar 1963
Karlsruhe-Rüppurr Auferstehungsgemeinde Kraichgaustr. 6 und Ortenaustr.
7-9
Neubau des Pfarrhauses und zweier Wohnhäuser (Pfarrhaus)
Nordansicht
1:50
75 x 54
Diazotypie
- 2402** 4. Januar 1963
Karlsruhe-Rüppurr Auferstehungsgemeinde Kraichgaustr. 6 und Ortenaustr.
7-9
Neubau des Pfarrhauses und zweier Wohnhäuser (Pfarrhaus)
Schnitt
1:50
75 x 54
Diazotypie
- 1383** 21. Januar 1963
Karlsruhe-Rüppurr Auferstehungsgemeinde Kraichgaustr. 6 und Ortenaustr.
7-9
Neubau des Pfarrhauses und zweier Wohnhäuser (Pfarrhaus)
Grundriss Obergeschoss
1:50
75 x 55
Papier

- 2195** 9. März 1964
Karlsruhe-Rüppurr Auferstehungsgemeinde Kraichgastr. 6 und Ortenastr.
7-9
Neubau des Pfarrhauses und zweier Wohnhäuser
Grundriss der Gartenanlage (Enwurf)
1:100
62 x 85
Diazotypie
- 1350** 6. Nov. 1964, 8. Jan. 1965
Oftersheim
Bau des Pfarrhauses
Grundriss Kellergeschoss
1:50
60 x 46,5
Papier
- 1351** 24. Nov. 1964, 8. Jan. 1965
Oftersheim
Bau des Pfarrhauses
Grundriss Erdgeschoss
1:50
60 x 46,5
Papier
- 1352** 25. Nov. 1964, 8. Jan. 1965
Oftersheim
Bau des Pfarrhauses
Schnitt A-B, Gesims, Treppe, Balkon u. Windfang
1:10; 1:50
71,5 x 45,5
Papier
- 1353** 26. Nov. 1964, 8. Jan. 1965
Oftersheim
Bau des Pfarrhauses
Grundriss Obergeschoss; Schnitt, Grundriss Treppenabschluss im Dachgeschoss
1:50
57 x 48,5
Papier
- 1354** 27. Nov. 1964, 8. Jan. 1965
Oftersheim
Bau des Pfarrhauses
Ansicht Kirchgartenweg, Straßenansicht
1:50
69 x 35
Papier

- 1355** 27. Nov. 1964, 8. Jan. 1965
Oftersheim
Bau des Pfarrhauses
Garten- u. Giebelansicht
1:50
69 x 35
Papier
- 21** 4. August 1967
Büsing
Pfarrhaus
Ansichten, Schnitt, Grundrisse

1:100
99 x 59
Papier
DIN A 0 Planschrank Archivflur
SpA 14376
Enthält auch: Grundrissentwurf auf der Rückseite
- 22** 4. August 1967
Büsing
Pfarrhaus
Aussenansichten
1:100
98 x 28
Papier
DIN A 0 Planschrank Archivflur
SpA 14376
- 23** 12. März 1968
Büsing
Pfarrhaus
Ansichten, Schnitt, Grundrisse

1:100
103 x 59
Papier
DIN A 0 Planschrank Archivflur
SpA 14376
- 24** 25. Juli; 9. Aug. 1968
Büsing
Pfarrhaus
Ansichten, Schnitt, Grundrisse
1:100
118 x 60
Papier
DIN A 0 Planschrank Archivflur
SpA 14376

1.3. Gemeindehäuser und -zentren

- | | | |
|-----|--|------------|
| 314 | Emmendingen Pauluspfarrei Bürkle-Bleiche
Entwurf für ein Gemeindezentrum
Lageplan
1:100
47 x 49
Papier
SpA 14373 | ohne Datum |
| 315 | Emmendingen Pauluspfarrei Bürkle-Bleiche
Entwurf für ein Gemeindezentrum
Grundriss Obergeschoss
1:100
92 x 72
Papier
SpA 14373 | ohne Datum |
| 316 | Emmendingen Pauluspfarrei Bürkle-Bleiche
Entwurf für ein Gemeindezentrum
Ansichten
1:100
86 x 70
Papier
SpA 14373 | ohne Datum |
| 317 | Emmendingen Pauluspfarrei Bürkle-Bleiche
Entwurf für ein Gemeindezentrum
Schnitte
1:100
88 x 65
Papier
SpA 14373 | ohne Datum |
| 318 | Emmendingen Pauluspfarrei Bürkle-Bleiche
Entwurf für ein Gemeindezentrum
Grundriss Erdgeschoss
1:100
91 x 72
Papier
SpA 14373 | ohne Datum |
| 511 | Freiburg-Betzenhausen
Bau eines Gemeindezentrums der Markuspfarrei
Lageplan
62 x 45
Papier
SpA 14106 | ohne Datum |

527	Freiburg-Landwasser (Zachäuspfarrei) Bau eines Gemeindezentrums ("Haus der Begegnung") Funktionsschema nach dem Raumprogramm 70 x 56 Papier SpA 14208	ohne Datum
501	Freiburg-Weingarten-West Bau eines Gemeindezentrum der Dietrich-Bonhoeffer-Pfarrei Lageplan 1:500 85 x 30 Papier SpA 14034	ohne Datum
503	Freiburg-Weingarten-West Bau eines Gemeindezentrum der Dietrich-Bonhoeffer-Pfarrei Grundriss 1:200 59 x 59 Papier SpA 14034	ohne Datum
504	Freiburg-Weingarten-West Bau eines Gemeindezentrum der Dietrich-Bonhoeffer-Pfarrei Grundriss 1:200 59 x 59 Papier SpA 14034	ohne Datum
507	Freiburg-Weingarten-West Bau eines Gemeindezentrum der Dietrich-Bonhoeffer-Pfarrei Grundriss 1:200 59 x 59 Papier SpA 14034	ohne Datum
509	Freiburg-Weingarten-West Bau eines Gemeindezentrum der Dietrich-Bonhoeffer-Pfarrei Grundriss Erdgeschoss 1:100 80 x 59 Papier SpA 14034	ohne Datum

- | | | |
|-------------|--|-------------------|
| 510 | Freiburg-Weingarten-West
Bau eines Gemeindezentrum der Dietrich-Bonhoeffer-Pfarrei
Grundriss Untergeschoss
1:100
80 x 59
Papier
SpA 14034 | ohne Datum |
| 506 | Freiburg-Weingarten-West
Bau eines Gemeindezentrum der Dietrich-Bonhoeffer-Pfarrei und kleinen La-
denzentrums
Lageplan
57 x 58
Papier
SpA 14034 | ohne Datum |
| 508 | Freiburg-Weingarten-West
Bau eines Gemeindezentrum der Dietrich-Bonhoeffer-Pfarrei und kleinen La-
denzentrums
Lageplan mit neuer Grenzziehung
1:500
70 x 90
Papier
SpA 14034 | ohne Datum |
| 1808 | Offenburg
Bau einer Offizier-Speiseanstalt der Infanteriekaserne (späteres Gemeinde-
haus)
Grundriss Keller- u. Erdgeschoss
1:100
63,5 x 48,5
Papier | 1897/98 (1900/01) |
| 1809 | Offenburg
Bau einer Offizier-Speiseanstalt der Infanteriekaserne (späteres Gemeinde-
haus)
Grundriss Dachbalken- u. Sparren
1:100
62 x 47
Papier | 1897/98 (1900/01) |
| 1810 | Offenburg
Bau einer Offizier-Speiseanstalt der Infanteriekaserne (späteres Gemeinde-
haus)
Schnitte
1:100
47 x 62
Papier | 1897/98 (1900/01) |

1811	Offenburg Bau einer Offizier-Speiseanstalt der Infanteriekaserne (späteres Gemeindehaus) West- u. Südsansicht 1:100 45 x 62,5 Papier	1897/98 (1900/01)
2053	Karlsruhe Blücherstr. 20 Evang. Gemeindehaus der Weststadt perspektivische Straßenansicht (Entwurf) 56 x 51 Karton (mit Passepartout)	1903
2054	Karlsruhe Blücherstr. 20 Evang. Gemeindehaus der Weststadt perspektivische Innenansicht d. Großen Saales 43 x 39,5 Karton (mit Passepartout)	1903
2055	Karlsruhe Blücherstr. 20 Evang. Gemeindehaus der Weststadt perspektivische Straßenansicht (Entwurf) 48 x 66 Karton	1903
2056	Karlsruhe Blücherstr. 20 Evang. Gemeindehaus der Weststadt perspektivische Rückansicht (Entwurf) 48 x 66 Karton (mit Passepartout)	1903
2104	Karlsruhe Blücherstr. 20 Evang. Gemeindehaus der Weststadt Grundriss und Ansicht zum Fenster im Erdgeschoß der Hauptfassade 1:20 13 x 25,5 Transparentpapier/Zeichnung	(1903)
2109	Karlsruhe Blücherstr. 20 Evang. Gemeindehaus der Weststadt Ansicht des Turmes (persp. Skizze) 26 x 40 Transparentpapier/Zeichnung	1903

- 2110** 1903
Karlsruhe Blücherstr. 20
Evang. Gemeindehaus der Weststadt
Ansicht der Hauptfassade (mit skizzenhaften Varianten des Turmes)
1:50
61 x 62
Papier/Zeichnung/Bleistift
Nr. 21
- 2116** 1903
Karlsruhe Blücherstr. 20
Evang. Gemeindehaus der Weststadt
Grundriss der Bühne
1:50
54 x 35,5
Transparentpapier/Zeichnung (Koloriert)
- 2049** 21. Januar 1903
Karlsruhe Blücherstr. 20
Evang. Gemeindehaus der Weststadt
Grundriss Obergeschoss mit Wohnung
1:100
49 x 66
colorierte Zeichnung (aufgezogen auf Karton)
- 2051** 21. Januar 1903
Karlsruhe Blücherstr. 20
Evang. Gemeindehaus der Weststadt
Grundriss Erdgeschoss (mit Auflistung der Sitzplätze)
1:100
49 x 66
colorierte Zeichnung (aufgezogen auf Karton)
- 2052** 21. Januar 1903
Karlsruhe Blücherstr. 20
Evang. Gemeindehaus der Weststadt
Grundriss Obergeschoss
1:100
49 x 66
colorierte Zeichnung (aufgezogen auf Karton)
- 2098** Mai 1903
Karlsruhe Blücherstr. 20
Evang. Gemeindehaus der Weststadt
Grundriss und Schnitt zu Sandsteinarbeiten der Treppe im Vorderbau
1:20
50 x 61
Transparentpapier/Zeichnung
Nr. 5

- 2050** vor 18. Mai 1903
Karlsruhe Blücherstr. 20
Evang. Gemeindehaus der Weststadt
perspektivische Straßenansicht (Entwurf)
48 x 66
Diazotypie (mit Passepartout)
- 2112** 22. Mai 1903
Karlsruhe Blücherstr. 20
Evang. Gemeindehaus der Weststadt
Ansicht der Westfassade (mit Schnitten der verdeckten Bauteile)
1:50
94,5 x 64
Papier/Zeichnung/Bleistift
- 2089** Juni 1903
Karlsruhe Blücherstr. 20
Evang. Gemeindehaus der Weststadt
Grundrisse und Schnitte zu Sandsteinarbeiten versch. Keller- und Eingangstreppe
1:20
49 x 76
Transparentpapier/Zeichnung
- 2090** Juni 1903
Karlsruhe Blücherstr. 20
Evang. Gemeindehaus der Weststadt
Grundrisse und Schnitte zu Sandsteinarbeiten der nördl. Keller- und Eingangstreppe
1:20
42 x 89
Transparentpapier/Zeichnung
Nr. 7
- 2095** Juni 1903
Karlsruhe Blücherstr. 20
Evang. Gemeindehaus der Weststadt
Grundrisse und Schnitte zu Sandsteinarbeiten der vord. und hint. Eingangstreppe
1:20
85 x 48,5
Transparentpapier/Zeichnung
- 2096** Juni 1903
Karlsruhe Blücherstr. 20
Evang. Gemeindehaus der Weststadt
Grundrisse und Schnitte zu Durchfahrt und Zwischenstock
1:50
44 x 56
Transparentpapier/Zeichnung
Nr. 13

- 2097** Juni 1903
Karlsruhe Blücherstr. 20
Evang. Gemeindehaus der Weststadt
Grundrisse, Schnitte und Ansichten zu Sandsteinarbeiten der Fenster und Türen der Nebenfassaden
1:20
94 x 59
Transparentpapier/Zeichnung
Nr. 16
- 2100** 10. Juli 1903
Karlsruhe Blücherstr. 20
Evang. Gemeindehaus der Weststadt
Grundrisse und Ansicht zu Sandsteinarbeiten der Fenster der Hauptfassade
1:50
67,5 x 47
Transparentpapier/Zeichnung
Nr. 17
- 2111** 11. August 1903
Karlsruhe Blücherstr. 20
Evang. Gemeindehaus der Weststadt
Ansicht und Schnitt der Hauptfassade
1:50
76 x 62,5
Transparentpapier/Zeichnung
Nr. 21
- 2062** 13. August 1903
Karlsruhe Blücherstr. 20
Evang. Gemeindehaus der Weststadt
Grundriss Dachstock mit Kehlgebälk
1:50
66 x 45
Diazotypie
Nr. 23
- 2093** 15. August 1903
Karlsruhe Blücherstr. 20
Evang. Gemeindehaus der Weststadt
Grundrisse, Schnitte und Details zu Durchfahrt und Zwischenstock
1:50, 1:20
55 x 44
Transparentpapier/Zeichnung
Nr. 24
- 2063** 19. August 1903
Karlsruhe Blücherstr. 20
Evang. Gemeindehaus der Weststadt
Grundriss Sparrenlage mit Bindern, Schnitt a - b
1:50
108 x 67
Diazotypie
Nr. 26

- 2099** 19. August 1903
Karlsruhe Blücherstr. 20
Evang. Gemeindehaus der Weststadt
Schnitt und Details zum Dachstuhl über dem großen Saal
1:50, 1:20
52,5 x 55
Transparentpapier/Zeichnung
Nr. 25
- 2092** 22. August 1903
Karlsruhe Blücherstr. 20
Evang. Gemeindehaus der Weststadt
Schnitt D - D und Details zum Dachstuhl
1:50, 1:20
77 x 48,5
Diazotypie
Nr. 27
- 2101** 28. August 1903
Karlsruhe Blücherstr. 20
Evang. Gemeindehaus der Weststadt
Grundriss, Schnitt und Ansicht der Fachwerkwand an der Westseite
1:20
93 x 43,5
Transparentpapier/Zeichnung
Nr. 29
- 2105** 7. September 1903
Karlsruhe Blücherstr. 20
Evang. Gemeindehaus der Weststadt
Schnitt und Details zum Holzzementdach
1:20, 1:1
93 x 54
Transparentpapier/Zeichnung
Nr. 32
- 2106** 7. September 1903
Karlsruhe Blücherstr. 20
Evang. Gemeindehaus der Weststadt
Schnitt und Detail zum Gesims am Pissoir
1:20, 1:1
61,5 x 51
Transparentpapier/Zeichnung
Nr. 33
- 2061** 15. September 1903
Karlsruhe Blücherstr. 20
Evang. Gemeindehaus der Weststadt
Schnitte, Ansichten und Details der Dachgauben
1:20, 1:1
104 x 68
Diazotypie
Nr. 34

- 2102** 16. September 1903
Karlsruhe Blücherstr. 20
Evang. Gemeindehaus der Weststadt
Ansicht und Detail der Fachwerkwand an der Rückfront des Vorderbaues
1:50, 1:20
53 x 49
Transparentpapier/Zeichnung
- 2091** Oktober 1903
Karlsruhe Blücherstr. 20
Evang. Gemeindehaus der Weststadt
Querschnitt und Details zum Asphaltdach
1:20, 1:1
87 x 63
Papier/Zeichnung/Bleistift
Nr. 32
- 2108** 3. Oktober 1903
Karlsruhe Blücherstr. 20
Evang. Gemeindehaus der Weststadt
Ansichten und Schnitte des Turmes
1:50
90 x 38
Transparentpapier/Zeichnung
Nr. 37
- 2068** 17. Oktober 1903
Karlsruhe Blücherstr. 20
Evang. Gemeindehaus der Weststadt
Grundriss der Abortgrube an der Nordseite
1:100
23,5 x 28,5
Transparentpapier/Zeichnung (koloriert)
- 2094** 13. November 1903
Karlsruhe Blücherstr. 20
Evang. Gemeindehaus der Weststadt
Grundrisse, Ansichten, Schnitte und Details zur Umänderung d. vord. u. hint.
Treppenhausfenster zu Terrassentüren
1:20, 1:10
42,5 x 47
Transparentpapier/Zeichnung
Nr. 41
- 2072** Januar 1904
Karlsruhe Blücherstr. 20
Evang. Gemeindehaus der Weststadt
Grundrisse und Ansichten der Wände zu Schreinerarbeiten im Jugendbund
Knaben
1:25
84 x 64
Transparentpapier/Zeichnung

- 2074** Januar 1904
Karlsruhe Blücherstr. 20
Evang. Gemeindehaus der Weststadt
Ansichten und Details zu Schreinerarbeiten in Schwesternwohnung (Glasabschluss), sowie Vorstandszimmer und Jugendbund Mädchen (Lambris)
1:20
40,5 x 29
Papier/Zeichnung/Tinte
- 2075** Januar 1904
Karlsruhe Blücherstr. 20
Evang. Gemeindehaus der Weststadt
Grundriss und Ansicht der Türe in den großen Keller
1:20
18 x 26
Transparentpapier/Zeichnung
- 2076** Januar 1904
Karlsruhe Blücherstr. 20
Evang. Gemeindehaus der Weststadt
Grundriss, Ansichten und Details zur Klosettanlage im Jugendbundsaal der Mädchen
1:25, 1:1
53 x 49,5
Papier/Zeichnung/Tinte
- 2077** Januar 1904
Karlsruhe Blücherstr. 20
Evang. Gemeindehaus der Weststadt
Grundrisse und Ansichten der Damenaborte im Erdgeschoss und Zwischenstock
1:25, 1:1
51,5 x 43
Papier/Zeichnung/Tinte
- 2078** Januar 1904
Karlsruhe Blücherstr. 20
Evang. Gemeindehaus der Weststadt
Grundriss und Ansicht einer Türe
1:20
15 x 22
Papier/Zeichnung/Tinte
- 2079** Januar 1904
Karlsruhe Blücherstr. 20
Evang. Gemeindehaus der Weststadt
Ansicht und Detail der Bekleidung der Fensterbrüstungen im 1. u. 2. Obergeschoss
1:10, 1:1
42,5 x 21
Transparentpapier/Zeichnung

- 2080** Januar 1904
Karlsruhe Blücherstr. 20
Evang. Gemeindehaus der Weststadt
Grundrisse, Ansichten und Details verschiedener Türen im 1. u. 2. Obergeschoss
1:20, 1:1
66 x 60
Transparentpapier/Zeichnung
- 2081** Januar 1904
Karlsruhe Blücherstr. 20
Evang. Gemeindehaus der Weststadt
Grundrisse, Ansichten und Details verschiedener Türen im Dachgeschoss
1:20, 1:1
56,5 x 30,5
Transparentpapier/Zeichnung
- 2082** Januar 1904
Karlsruhe Blücherstr. 20
Evang. Gemeindehaus der Weststadt
Grundrisse und Ansichten der Wände zu Schreinerarbeiten im Kinderschulsaal
1:25
87 x 71
Transparentpapier/Zeichnung
- 2058** 16. Januar 1904
Karlsruhe Blücherstr. 20
Evang. Gemeindehaus der Weststadt
Grundriss und Ansicht (Nordwand u. Südwand), Detail (Orgelempore) zu Schreinerarbeiten im Großen Saal
1:25
102 x 73
Transparentpapier/Zeichnung
- 2060** 18. Januar 1904
Karlsruhe Blücherstr. 20
Evang. Gemeindehaus der Weststadt
Grundrisse und Ansichten der Wände zu Schreinerarbeiten in der Kinderschule (Bühne)
1:25
103 x 72
Transparentpapier/Zeichnung
- 2088** 19. Januar 1904
Karlsruhe Blücherstr. 20
Evang. Gemeindehaus der Weststadt
Grundrisse und Ansichten der Wände zu Schreinerarbeiten im Leseraum
1:25
99 x 71
Transparentpapier/Zeichnung

- 2073** 30. Januar 1904
Karlsruhe Blücherstr. 20
Evang. Gemeindehaus der Weststadt
Grundriss, Ansicht, Schnitt und perspekt. Ansicht zu Schreinerarbeiten (Fenster) in der Schwesternwohnung:
1:25
40 x 32
Transparentpapier/Zeichnung
- 2103** Februar 1904
Karlsruhe Blücherstr. 20
Evang. Gemeindehaus der Weststadt
Grundrisse, Schnitte und Details zur hinteren Terrasse
1:20, 1:1
74,5 x 54
Papier/Zeichnung/Tinte
- 2059** 3. März 1904
Karlsruhe Blücherstr. 20
Evang. Gemeindehaus der Weststadt
Grundriss Möblierungsplan des großen Saales
1:50
50,5 x 58,5
Transparentpapier/Zeichnung (koloriert)
- 2107** 15. März 1904
Karlsruhe Blücherstr. 20
Evang. Gemeindehaus der Weststadt
Grundriss und Schnitte der Bühnenwand
1:20
52,5 x 26
Transparentpapier/Zeichnung
- 2086** 17. März 1904
Karlsruhe Blücherstr. 20
Evang. Gemeindehaus der Weststadt
Grundriss und Ansicht Podiumwand
1:20
34,5 x 27,5
Transparentpapier/Zeichnung
- 2087** 19. März 1904
Karlsruhe Blücherstr. 20
Evang. Gemeindehaus der Weststadt
Grundriss, Vorder- und Seitensansicht Wirtsbuffet
1:20
53 x 43
Transparentpapier/Zeichnung (koloriert)

- 2084** 5. April 1904
Karlsruhe Blücherstr. 20
Evang. Gemeindehaus der Weststadt
Vorder- und Seitenansicht Rednerpult (mit Variante)
1:10
41 x 28
Transparentpapier/Zeichnung
- 2083** 20. April 1904
Karlsruhe Blücherstr. 20
Evang. Gemeindehaus der Weststadt
Grundriss, Ansicht und Details zum Bücherschrank der Bibliothek
1:25, 1:1
64 x 43
Transparentpapier/Zeichnung
- 2085** 22. April 1904
Karlsruhe Blücherstr. 20
Evang. Gemeindehaus der Weststadt
Grundriss, Ansichten, Schnitte und Details zu Büffetanlage und Einrichtung
1:20, 1:1
62,5 x 41
Transparentpapier/Zeichnung
- 2064** um 1905
Karlsruhe Blücherstr. 20
Evang. Gemeindehaus der Weststadt
Grundriss 1.Obergeschoß (Skizze)
(Ev. Männerverein der Weststadt)
1:100
31 x 47
Transparentpapier/Zeichnung
- 2065** um 1905
Karlsruhe Blücherstr. 20
Evang. Gemeindehaus der Weststadt
Grundriss Erdgeschoß (Skizze)
Ev. Männerverein der Weststadt
1:100
30 x 46
Transparentpapier/Zeichnung
- 2066** um 1905
Karlsruhe Blücherstr. 20
Evang. Gemeindehaus der Weststadt
Grundriss Dachgeschoß (Skizze)
(Ev. Männerverein der Weststadt)
1:100
31 x 20
Transparentpapier/Zeichnung

- 2067** um 1905
Karlsruhe Blücherstr. 20
Evang. Gemeindehaus der Weststadt
Grundriss 2. Obergeschoss (Skizze)
(Ev. Männerverein der Weststadt)
1:100
30 x 21
Transparentpapier/Zeichnung
- 2113** 25. Januar 1905
Karlsruhe Blücherstr. 20
Evang. Gemeindehaus der Weststadt
Grundriss der Hausmeisterwohnung im Hinterhaus (mit skizz. Ergänzungen)
1:50
39 x 47,5
Papier/Zeichnung/Bleistift (koloriert)
- 2114** 25. Januar 1905
Karlsruhe Blücherstr. 20
Evang. Gemeindehaus der Weststadt
Grundriss der Hausmeisterwohnung im Hinterhaus
1:50
41,5 x 34,5
Transparentpapier/Zeichnung (Koloriert)
- 759** 10. September 1906
Heidelberg Karl-Ludwig-Straße 6 und 8
Neubau des Pfarr- und Gemeindehauses der Providenzkirche
Lageplan
1:200
32 x 47
colorierte Zeichnung
SpA 4100
- 760** 10. September 1906
Heidelberg Karl-Ludwig-Straße 6 und 8
Neubau des Pfarr- und Gemeindehauses der Providenzkirche
Grundriss Kellergeschoss
1:100
47 x 32
Papier
SpA 4100
- 761** 10. September 1906
Heidelberg Karl-Ludwig-Straße 6 und 8
Neubau des Pfarr- und Gemeindehauses der Providenzkirche
Grundriss Erdgeschoss
1:100
47 x 32
Papier
SpA 4100

- 762** 10. September 1906
Heidelberg Karl-Ludwig-Straße 6 und 8
Neubau des Pfarr- und Gemeindehauses der Providenzkirche
Grundriss I. Obergeschoss
1:100
47 x 32
Papier
SpA 4100
- 763** 10. September 1906
Heidelberg Karl-Ludwig-Straße 6 und 8
Neubau des Pfarr- und Gemeindehauses der Providenzkirche
Grundriss II. Obergeschoss
1:100
47 x 32
Papier
SpA 4100
- 764** 10. September 1906
Heidelberg Karl-Ludwig-Straße 6 und 8
Neubau des Pfarr- und Gemeindehauses der Providenzkirche
Grundriss Dachgeschoss
1:100
47 x 32
Papier
SpA 4100
- 765** 10. September 1906
Heidelberg Karl-Ludwig-Straße 6 und 8
Neubau des Pfarr- und Gemeindehauses der Providenzkirche
Ansicht Landfriedstraße; Schnitt
1:100
47 x 32
Papier
SpA 4100
- 766** 10. September 1906
Heidelberg Karl-Ludwig-Straße 6 und 8
Neubau des Pfarr- und Gemeindehauses der Providenzkirche
Straßenansicht
1:100
47 x 32
Papier
SpA 4100
- 235** August 1922
Durlach
Erwerbung eines Bauplatzes für ein Gemeindehaus (nicht ausgeführt)
Alter Friedhof mit wegfallenden Grenzen
1:250
86 x 52
colorierte Zeichnung
SpA 1663

- 2057** 12. März 1925
Karlsruhe Blücherstr. 20
Einbau einer Toilettenanlage in das Evang. Gemeindezentrum Weststadt
Grundriss und Schnitte der Klosettleitungen (mit handschriftl. Ergänzungen)
1:100
68 x 49
Diazotypie (auf Leinen)
- 165** Juli 1927
Lahr-Dinglingen
Erweiterung des Gemeindehauses
Schnitt und Aussenansicht nach Norden des alten Hauses
1:100
21 x 33
Papier
SpA 15730
- 166** Juli 1927
Lahr-Dinglingen
Erweiterung des Gemeindehauses
Aussenansicht nach Norden
1:100
33 x 21
Papier
SpA 15730
- 167** Juli 1927
Lahr-Dinglingen
Erweiterung des Gemeindehauses
Schnitt durch den Lagerraum und Aussenansicht nach Osten; Schnitt durch
den Turnsaal und Aussenansicht nach Westen
1:100
21 x 33
Papier
SpA 15730
- 168** Juli 1927
Lahr-Dinglingen
Erweiterung des Gemeindehauses
Querschnitt
1:100
21 x 33
colorierte Zeichnung
SpA 15730
- 169** Juli 1927
Lahr-Dinglingen
Erweiterung des Gemeindehauses
Grundriss Erdgeschoss
1:100
33 x 21
colorierte Zeichnung
SpA 15730

- 170** Juli 1927
Lahr-Dinglingen
Erweiterung des Gemeindehauses
Grundriss Obergeschoss
1:100
33 x 21
colorierte Zeichnung
SpA 15730
- 171** Juli 1927
Lahr-Dinglingen
Erweiterung des Gemeindehauses
Grundriss Dachgeschoss
1:100
33 x 21
colorierte Zeichnung
SpA 15730
- 1092** Dezember 1929
Langensteinbach
Bau eines Gemeindesaals
Längsschnitt; Seitenansicht sowie Rückansicht mit Eingang zur Leichenkammer
1:100
53 x 75
Papier
SpA 15414
- 1093** Dezember 1929
Langensteinbach
Bau eines Gemeindesaals
Querschnitt; Ansicht Eingangsseite; Grundriss Erd- und Kellergeschoss
1:100
53 x 75
Papier
SpA 15414
- 1812** Dezember 1929
Offenburg
Umbau der Offizier-Speiseanstalt zu einem Gemeindehaus
Grundriss Obergeschoss
1:100
35,5 x 48,5
Papier
- 1813** Dezember 1929
Offenburg
Umbau der Offizier-Speiseanstalt zu einem Gemeindehaus
Grundriss Dachgeschoss
1:100
35,5 x 48,5
Papier

- 1814** Dezember 1929
 Offenburg
 Umbau der Offizier-Speiseanstalt zu einem Gemeindehaus
 Schnitt
 1:100
 35,5 x 44
 Papier
- 1815** Dezember 1929
 Offenburg
 Umbau der Offizier-Speiseanstalt zu einem Gemeindehaus
 West- u. Südansicht
 1:100
 41,5 x 58
 Papier
- 1817** 16. Dezember 1929
 Offenburg
 Umbau der Offizier-Speiseanstalt zu einem Gemeindehaus
 Grundriss Keller- u. Erdgeschoss mit Heizungseinbau
 1:100
 62 x 49
 Papier
- 1816** um 1930
 Offenburg
 Umbau der Offizier-Speiseanstalt zu einem Gemeindehaus
 Lageplan
 1:500
 50,5 x 42
 Papier
- 320** 1930; Aug. 1947
 Engen
 Vorschläge für die Erbauung eines Gemeinde- und Pfarrhauses
 Lageplan; Grundrisse; Schnitte; Ansichten [mehrere Pläne zu einer Akte gebunden]
 Papier
 SpA 14590
 Enthält auch: Erläuterungen vom Architekten [masch.]
- 1960** Dezember 1930
 Legelshurst
 Bau eines Gemeindehauses
 Bestuhlungsplan
 1:50
 33,5 x 55,5
 Papier
 mit handschriftlichen Bemerkungen

1957	Legelshurst Bau eines Gemeindehauses Lageplan 1:500 21 x 33 Papier	Mai 1931
1958	Legelshurst Bau eines Gemeindehauses Balkenlage 1:50 57 x 33 Papier	Mai 1931
1959	Legelshurst Bau eines Gemeindehauses Grundriss Erdgeschoss 1:50 59,5 x 33 Papier	Mai 1931
1961	Legelshurst Bau eines Gemeindehauses West- u. Ostansicht 1:50 67,5 x 33 Papier	Mai 1931
1962	Legelshurst Bau eines Gemeindehauses Schnitte 1:50 66,5 x 33 colorierte Zeichnung	Mai 1931
1963	Legelshurst Bau eines Gemeindehauses Grundriss Fundament 1:50 61 x 32,5 colorierte Zeichnung	Mai 1931
1964	Legelshurst Bau eines Gemeindehauses Nordansicht 1:50 60,5 x 33 Papier	Mai 1931

- 1965** Mai 1931
Legelshurst
Bau eines Gemeindehauses
Südansicht
1:50
60,5 x 32,5
Papier
- 1967** Mai 1931
Legelshurst
Bau eines Gemeindehauses
Schnitt Dachbinder mit Detail
1:20; 1:5
95 x 47
Papier
- 1966** 12. April 1932
Legelshurst
Bau eines Gemeindehauses
Entwässerungsanlage mit Details
1:100; 1:2
67 x 59
Papier
- 758** (13. Oktober 1932)
Heidelberg Karl-Ludwig-Straße 6 und 8
Pfarr- und Gemeindehaus der Providenzkirche
Grundriss I. Obergeschoss
1:100
38 x 24
colorierte Zeichnung
SpA 4100
- 958** (1934)
Mannheim-Käfertal-Süd Deidesheimer Straße 21
Bau eines Gemeindehauses
Lageplan
1:1000
42 x 39
Papier
SpA 5024
- 959** (1934)
Mannheim-Käfertal-Süd Deidesheimer Straße 21
Bau eines Gemeindehauses
Lageplan
1:200
50 x 44
Papier
SpA 5024

- 960** (1934)
Mannheim-Käfertal-Süd Deidesheimer Straße 21
Bau eines Gemeindehauses
Gesamtansicht mit geplanter Kirche (zur Deidesheimer Straße hin)
1:200
45 x 29
Papier
SpA 5024
- 961** (1934)
Mannheim-Käfertal-Süd Deidesheimer Straße 21
Bau eines Gemeindehauses
Grundriss Untergeschoss
1:100
46 x 30
Papier
SpA 5024
- 962** (1934)
Mannheim-Käfertal-Süd Deidesheimer Straße 21
Bau eines Gemeindehauses
Grundriss Erdgeschoss
1:100
46 x 30
Papier
SpA 5024
- 963** (1934)
Mannheim-Käfertal-Süd Deidesheimer Straße 21
Bau eines Gemeindehauses
Grundriss Obergeschoss
1:100
46 x 30
Papier
SpA 5024
- 964** (1934)
Mannheim-Käfertal-Süd Deidesheimer Straße 21
Bau eines Gemeindehauses
Seitenansicht (zur geplanten Kirche hin)
1:100
45 x 29
Papier
SpA 5024
- 965** (1934)
Mannheim-Käfertal-Süd Deidesheimer Straße 21
Bau eines Gemeindehauses
Seitenansicht (zu den Privatgrundstücken hin)
1:100
46 x 30
Papier
SpA 5024

- 966** (1934)
Mannheim-Käfertal-Süd Deidesheimer Straße 21
Bau eines Gemeindehauses
Querschnitt; Ansichten (zur Deidesheimer und Parallelstraße hin)
1:100
50 x 30
Papier
SpA 5024
- 967** (1934)
Mannheim-Käfertal-Süd Deidesheimer Straße 21
Bau eines Gemeindehauses
Aussenansicht mit der geplanten Kirche (zur Deidesheimer Straße hin)
1:100
71 x 60
Papier
SpA 5024
- 957** 8. Februar 1935
Mannheim-Käfertal-Süd Deidesheimer Straße 21
Bau eines Gemeindehauses
Lageplan
1:1000
21 x 30
Papier
SpA 5024
- 408** November 1945
Freiburg Pauluspfarrei
Umgestaltung des Paulussaals in ein Theater mit Konzertsaal (Vorschlag)
Lageplan
1:500
29 x 33
Papier
SpA 2486
- 409** November 1945
Freiburg Pauluspfarrei
Umgestaltung des Paulussaals in ein Theater mit Konzertsaal (Vorschlag)
Grundriss Erdgeschoss
1:500
29 x 33
Papier
SpA 2486
- 410** November 1945
Freiburg Pauluspfarrei
Umgestaltung des Paulussaals in ein Theater mit Konzertsaal (Vorschlag)
Schnitte; Grundrisse Galeriegeschoss
1:500
29 x 47
Papier
SpA 2486

- | | | |
|-------------|--|---------------|
| 787 | Hagsfeld
Wiederaufbau des Gemeindesaals (Barackensaal) und Nebengebäude
Schnitt; Grundriss; Ansichten
1:100
42 x 38
Papier
SpA 3180 | 15. Juli 1946 |
| 319 | Engen
Erbauung eines Gemeinde- und Pfarrhauses
Lageplan der Grundstücke Deicher, Tritt und Dietrich
1:500
57 x 29
Papier
SpA 14590 | 1947 |
| 1696 | Heidelberg-Wieblingen Mannheimer Straße 225
Ausbau des Dachgeschosses des Gemeindehauses
Querschnitt Dachgeschoss; Ansicht Mannheimer Straße
1:100
43,5 x 29,5
Papier
044. Heidelberg-Wieblingen, Nr. 149 [Standort: LkA KA] | März 1949 |
| 1697 | Heidelberg-Wieblingen Mannheimer Straße 225
Ausbau des Dachgeschosses des Gemeindehauses
Ansicht Wundtstraße u. Hofseite
1:100
46,5 x 29,5
Papier
044. Heidelberg-Wieblingen, Nr. 149 [Standort: LkA KA] | März 1949 |
| 1698 | Heidelberg-Wieblingen Mannheimer Straße 225
Ausbau des Dachgeschosses des Gemeindehauses
Grundriss Erd- u. Dachgeschoss
1:100
25 x 39,5
Papier
044. Heidelberg-Wieblingen, Nr. 149 [Standort: LkA KA] | März 1949 |
| 1699 | Heidelberg-Wieblingen Mannheimer Straße 225
Ausbau des Dachgeschosses des Gemeindehauses
Grundrisse, Schnitt u. Lageplan mit Entwässerung
1:100; 1:500
57,5 x 43
Papier
044. Heidelberg-Wieblingen, Nr. 149 [Standort: LkA KA] | Dezember 1949 |

- 118
Bretten Stiftskirche (ehem. Kath. Kirche)
Dispositionsvorschlag zum Umbau des Gemeindehauses
Grundriss Obergeschoss (Vorschlag B)
1:100
28 x 30
coloriertes Papier
SpA 14372
12. Oktober 1950
- 119
Bretten Stiftskirche (ehem. Kath. Kirche)
Dispositionsvorschlag zum Umbau des Gemeindehauses
Querschnitt (Vorschlag B)
1:100
28 x 30
coloriertes Papier
SpA 14372
12. Oktober 1950
- 120
Bretten Stiftskirche (ehem. Kath. Kirche)
Dispositionsvorschlag zum Umbau des Gemeindehauses
Grundriss Erdgeschoss (Vorschlag B)
1:100
28 x 30
coloriertes Papier
SpA 14372
12. Oktober 1950
- 121
Bretten Stiftskirche (ehem. Kath. Kirche)
Dispositionsvorschlag zum Umbau des Gemeindehauses
Grundriss Erdgeschoss (Vorschlag A)
1:100
33 x 33
Papier
SpA 14372
(12. Oktober 1950)
- 122
Bretten Stiftskirche (ehem. Kath. Kirche)
Dispositionsvorschlag zum Umbau des Gemeindehauses
Grundriss Erdgeschoss (Einbau von Wänden) (Vorschlag A)
1:100
33 x 33
Papier
SpA 14372
(12. Oktober 1950)
- 1705
Neckargemünd
Bau des Gemeindehauses
Querschnitt
1:100
35 x 29,5
Papier
(Januar 1957)

- | | | |
|-------------|--|---------------|
| 1706 | Neckargemünd
Bau des Gemeindehauses
Grundriss Untergeschoss
1:100
43 x 30
Papier | Januar 1957 |
| 1707 | Neckargemünd
Bau des Gemeindehauses
Grundriss Saalgeschoss
1:100
40,5 x 33
Papier | (Januar 1957) |
| 1708 | Neckargemünd
Bau des Gemeindehauses
Grundriss Obergeschoss
1:100
40,5 x 33
Papier | (Januar 1957) |
| 1709 | Neckargemünd
Bau des Gemeindehauses
Längsschnitt
1:100
29 x 21
Papier | (Januar 1957) |
| 1710 | Neckargemünd
Bau des Gemeindehauses
Nordansicht
1:100
46 x 30
Papier | Januar 1957 |
| 1712 | Neckargemünd
Bau des Gemeindehauses
Südansicht
1:100
46 x 29,5
Papier | (Januar 1957) |
| 1713 | Neckargemünd
Bau des Gemeindehauses
Ostansicht
1:100
46 x 29,5
Papier | (Januar 1957) |

- | | | |
|-------------|---|-----------------|
| 1711 | Neckargemünd
Bau des Gemeindehauses
Westansicht
1:100
47 x 29,5
Papier | 5. Januar 1957 |
| 1704 | Neckargemünd
Bau des Gemeindehauses
Lageplan
1:500
21 x 30
Papier | 17. Januar 1957 |
| 116 | Bretten Stiftskirche
Umbau des Gemeindehauses
Grundriss Emporen
1:100
30 x 29
coloriertes Papier
SpA 14372 | 1. Juni 1957 |
| 117 | Bretten Stiftskirche
Umbau des Gemeindehauses
Grundriss Erdgeschoss
1:100
30 x 29
coloriertes Papier
SpA 14372 | 1. Juni 1957 |
| 123 | Bretten Stiftskirche
Umbau des Gemeindehauses
Längs- und Querschnitt
1:100
55 x 30
Papier
SpA 14372 | 1. Juni 1957 |
| 2254 | Hilzingen
Gemeindehaus
Ergänzungsskizzen (Grundriss, Schnitt und Ansichten) zum Entwurf des Architekten
1:100
55 x 30
Papier/Zeichnung/Bleistift | 2. Juli 1958 |

- | | | |
|-------------|---|---------------|
| 25 | Bühl
Anbau eines Gemeindehelferinnenraumes mit Teeküche
Grundriss Erdgeschoss
1:100
40 x 29
Papier
SpA 14250 | 17. März 1961 |
| 26 | Bühl
Anbau eines Gemeindehelferinnenraumes mit Teeküche
Schnitte
1:100
69 x 29
Papier
SpA 14250 | 17. März 1961 |
| 27 | Bühl
Anbau eines Gemeindehelferinnenraumes mit Teeküche
Entwässerungspläne
1:500 und 1:100
37 x 29
Papier
SpA 14250 | 17. März 1961 |
| 28 | Bühl
Anbau eines Gemeindehelferinnenraumes mit Teeküche
Hausansicht Ost- und Westseite
1:500 und 1:100
68 x 29
Papier
SpA 14250 | 17. März 1961 |
| 1501 | Heidelberg-Pfaffengrund Stephanusgemeinde
Bau des Gemeindezentrums
Grundriss Erdgeschoss
1:100
90 x 51,5
Papier | 15. März 1962 |
| 1502 | Heidelberg-Pfaffengrund Stephanusgemeinde
Bau des Gemeindezentrums
Schnitte
1:100
90 x 51,5
Papier | 15. März 1962 |

- 1504** 15. März 1962
Heidelberg-Pfaffengrund Stephanusgemeinde
Bau des Gemeindezentrums
Nord- u. Südansicht
1:100
90 x 51,5
Papier
- 31** (1963)
Bühl
Vorschlag für ein Gemeindezentrum (Variante 4)
Grundriss Erdgeschoss sowie Lageplan
1:200
55 x 60
Papier
SpA 14250
- 29** Februar 1963
Bühl
Vorentwurf für ein Gemeindezentrum (Variante 1)
Grundriss/Lageplan
1:200
53 x 43
Papier
SpA 14250
- 30** Februar 1963
Bühl
Vorschlag für ein Gemeindezentrum (Variante 2)
dreidimensionale Projektion der Gesamtanlage
1:200
60 x 41
Papier
SpA 14250
- 1503** 15. März 1963
Heidelberg-Pfaffengrund Stephanusgemeinde
Bau des Gemeindezentrums
West- u. Ostansicht
1:100
90 x 51,5
Papier
- 32** Oktober 1963
Bühl
Vorschlag für ein Gemeindezentrum (Variante 5)
Grundriss Erdgeschoss sowie Lageplan
1:200
55 x 43
Papier
SpA 14250

- | | | |
|-----|--|---------------|
| 33 | Bühl
Vorschlag für ein Gemeindezentrum (Variante 6)
Grundriss Erdgeschoss sowie Lageplan
1:200
69 x 30
Papier
SpA 14250 | November 1963 |
| 34 | Bühl
Vorschlag für ein Gemeindezentrum (Variante 7)
Grundriss Erdgeschoss sowie Lageplan
1:200
69 x 30
Papier
SpA 14250 | November 1963 |
| 35 | Bühl
Vorschlag für ein Gemeindezentrum (Variante 8)
Grundriss Erdgeschoss sowie Lageplan
1:200
69 x 30
Papier
SpA 14250 | Dezember 1963 |
| 36 | Bühl
Vorschlag für ein Gemeindezentrum (Variante 9)
Grundriss Obergeschoss sowie Lageplan
1:200
69 x 30
Papier
SpA 14250 | Januar 1964 |
| 312 | Emmendingen Pauluspfarrei Bürkle-Bleiche
Neubau Gemeindezentrum
Lageplan
1:1000
53 x 50
Papier
SpA 14373 | Juni 1964 |
| 513 | Freiburg-Betzenhausen
Bau eines Gemeindezentrums der Markuspfarrei
Ansicht Südwestseite
1:200
95 x 45
Papier
SpA 14106 | (1965) |

- | | | |
|-------------|--|-------------------|
| 512 | Freiburg-Betzenhausen
Bau eines Gemeindezentrums der Markuspfarrei
Grundriss Erdgeschoss
1:200
95 x 61
Papier
SpA 14106 | 26. April 1965 |
| 514 | Freiburg-Betzenhausen
Bau eines Gemeindezentrums der Markuspfarrei
Grundriss Keller- und Obergeschoss
1:200
95 x 45
Papier
SpA 14106 | 27. April 1965 |
| 1845 | Offenburg-Ost Auferstehungspfarrei
Bau eines Gemeindezentrums
Lageplan
1:500
75 x 50
colorierte Zeichnung | 1. September 1965 |
| 1846 | Offenburg-Ost Auferstehungspfarrei
Bau eines Gemeindezentrums
Ansichten
1:100
75,5 x 50
Papier | 1. September 1965 |
| 1847 | Offenburg-Ost Auferstehungspfarrei
Bau eines Gemeindezentrums
Schnitte A-B u. C-D
1:100
75,5 x 50
Papier | 1. September 1965 |
| 1848 | Offenburg-Ost Auferstehungspfarrei
Bau eines Gemeindezentrums
Schnitte E-F u. G-H
1:100
75,5 x 49,5
Papier | 1. September 1965 |

- 1849** 1. September 1965
Offenburg-Ost Auferstehungspfarrei
Bau eines Gemeindezentrums
Grundriss Untergeschoss Gemeindehaus
1:100
75 x 49,5
Papier
- 1850** 1. September 1965
Offenburg-Ost Auferstehungspfarrei
Bau eines Gemeindezentrums
Grundriss Untergeschoss Gemeindezentrum
1:100
75 x 49,5
Papier
- 1851** 1. September 1965
Offenburg-Ost Auferstehungspfarrei
Bau eines Gemeindezentrums
Grundriss Erdgeschoss Gemeindezentrum
1:100
75,5 x 50
Papier
- 1852** 1. September 1965
Offenburg-Ost Auferstehungspfarrei
Bau eines Gemeindezentrums
Grundriss Erd- u. Obergeschoss Gemeindehaus
1:100
75 x 49,5
Papier
- 201** September 1965
Dossenheim
Entwurf eines Gemeindezentrums mit Schwesternwohnhaus
Lageplan I. Bauabschnitt
1:500
57 x 30
Papier
SpA 14257
- 202** September 1965
Dossenheim
Entwurf eines Gemeindezentrums mit Schwesternwohnhaus
Grundriss Kellergeschoss I. Bauabschnitt
1:100
57 x 30
Papier
SpA 14257

- | | | |
|------------|--|----------------|
| 203 | Dossenheim
Entwurf eines Gemeindezentrums mit Schwesternwohnhaus
Grundriss Erdgeschoss I. Bauabschnitt
1:100
57 x 30
Papier
SpA 14257 | September 1965 |
| 204 | Dossenheim
Entwurf eines Gemeindezentrums mit Schwesternwohnhaus
Grundriss Obergeschoss I. Bauabschnitt
1:100
57 x 30
Papier
SpA 14257 | September 1965 |
| 205 | Dossenheim
Entwurf eines Gemeindezentrums mit Schwesternwohnhaus
Südansicht I. Bauabschnitt
1:100
57 x 30
Papier
SpA 14257 | September 1965 |
| 206 | Dossenheim
Entwurf eines Gemeindezentrums mit Schwesternwohnhaus
Westansicht I. Bauabschnitt
1:100
57 x 30
Papier
SpA 14257 | September 1965 |
| 207 | Dossenheim
Entwurf eines Gemeindezentrums mit Schwesternwohnhaus
Nordansicht I. Bauabschnitt
1:100
57 x 30
Papier
SpA 14257 | September 1965 |
| 208 | Dossenheim
Entwurf eines Gemeindezentrums mit Schwesternwohnhaus
Schnitt B - B I. Bauabschnitt
1:100
57 x 30
Papier
SpA 14257 | September 1965 |

- 209 September 1965
Dossenheim
Entwurf eines Gemeindezentrums mit Schwesternwohnhaus
Schnitt A - A I. Bauabschnitt
1:100
57 x 30
Papier
SpA 14257
- 210 September 1965
Dossenheim
Entwurf eines Gemeindezentrums mit Schwesternwohnhaus
Draufsicht I. Bauabschnitt
1:100
57 x 30
Papier
SpA 14257
- 200 November 1965
Dossenheim
Entwurf eines Gemeindezentrums mit Kindergarten
Lageplan II. Bauabschnitt
1:500
57 x 30
Papier
SpA 14257
- 211 November 1965
Dossenheim
Entwurf eines Gemeindezentrums mit Kindergarten und Gemeindesaal
Ansichten Süd- und Ostseite sowie Schnitt D - D II. Bauabschnitt
1:100
93 x 60
Papier
SpA 14257
- 212 November 1965
Dossenheim
Entwurf eines Gemeindezentrums mit Kindergarten und Gemeindesaal
Grundriss Kellergeschoss II. Bauabschnitt
1:100
93 x 60
Papier
SpA 14257
- 213 November 1965
Dossenheim
Entwurf eines Gemeindezentrums mit Kindergarten und Gemeindesaal
Grundriss Untergeschoss II. Bauabschnitt
1:100
93 x 60
Papier
SpA 14257

- 214 November 1965
Dossenheim
Entwurf eines Gemeindezentrums mit Kindergarten und Gemeindesaal
Hauptschnitte II. Bauabschnitt
1:100
93 x 60
Papier
SpA 14257
- 215 November 1965
Dossenheim
Entwurf eines Gemeindezentrums mit Kindergarten und Gemeindesaal
Ansicht Nord- und Westseite sowie Schnitt C - C II. Bauabschnitt
1:100
93 x 60
Papier
SpA 14257
- 216 November 1965
Dossenheim
Entwurf eines Gemeindezentrums mit Kindergarten und Gemeindesaal
Grundriss Kellergeschoss II. Bauabschnitt
1:100
93 x 60
Papier
SpA 14257
- 190 24. Mai 1966
Dossenheim
Gemeindezentrum mit Kindergarten
Geländeschnitte und Studie für die Höhenlage der Gebäude
1:100
42 x 29
Papier
SpA 14257
- 41 31. Oktober 1966
Bühl
Vorentwurf für ein Gemeindezentrum
Grundriss Erd- und Obergeschoss sowie Lageplan
1:200
85 x 60
Papier
SpA 14250
- 42 31. Oktober 1966
Bühl
Vorentwurf für ein Gemeindezentrum
Schnitte; Grundriss Keller
1:200
85 x 60
Papier
SpA 14250

- | | | |
|-----|---|-------------------|
| 43 | Bühl
Vorentwurf für ein Gemeindezentrum
Aussenansichten
1:200
98 x 60
Papier
DIN A 0 Planschrank Archivflur
SpA 14250 | 31. Oktober 1966 |
| 191 | Dossenheim
Gemeindezentrum mit Kindergarten
Grundrisse und Schnitte
1:200
60 x 45
Papier
SpA 14257 | 18. November 1966 |
| 192 | Dossenheim
Entwurf eines Gemeindezentrums mit Kindergarten
Lageplan I. Bauabschnitt
1:500
56 x 30
Papier
SpA 14257 | Januar 1967 |
| 193 | Dossenheim
Entwurf eines Gemeindezentrums mit Kindergarten
Rückansicht I. Bauabschnitt
1:100
93 x 30
Papier
SpA 14257 | Januar 1967 |
| 194 | Dossenheim
Entwurf eines Gemeindezentrums mit Kindergarten
Giebelansichten I. Bauabschnitt
1:100
93 x 30
Papier
SpA 14257 | Januar 1967 |
| 195 | Dossenheim
Entwurf eines Gemeindezentrums mit Kindergarten
Vorderansicht
1:100
93 x 30
Papier
SpA 14257 | Januar 1967 |

- 196** Januar 1967
Dossenheim
Entwurf eines Gemeindezentrums mit Kindergarten
Querschnitte I. Bauabschnitt
1:100
93 x 30
Papier
SpA 14257
- 197** Januar 1967
Dossenheim
Entwurf eines Gemeindezentrums mit Kindergarten
Längsschnitt I. Bauabschnitt
1:100
93 x 30
Papier
SpA 14257
- 198** Januar 1967
Dossenheim
Entwurf eines Gemeindezentrums mit Kindergarten
Grundriss Erdgeschoss I. Bauabschnitt
1:100
93 x 30
Papier
SpA 14257
- 199** Januar 1967
Dossenheim
Entwurf eines Gemeindezentrums mit Kindergarten
Grundriss Kellergeschoss I. Bauabschnitt
1:100
93 x 30
Papier
SpA 14257
- 505** 18. Mai 1967
Freiburg-Weingarten-West
Bau eines Gemeindezentrum der Dietrich-Bonhoeffer-Pfarrei und kleinen Ländezentrums
Grundriss
1:500
57 x 39
Papier
SpA 14034
- 39** 5. Oktober 1967
Bühl
Vorschlag für ein Gemeindezentrum (Vorschlag A)
Aussenansicht
1:200
76 x 30
Papier
SpA 14250

- 38** 5. Oktober 1967
Bühl
Vorschlag für ein Gemeindezentrum (Vorschlag B)
Aussenansicht
1:200
79 x 30
Papier
SpA 14250
- 40** 5. Oktober 1967
Bühl
Vorschlag für ein Gemeindezentrum (Vorschlag C)
Aussenansicht
1:200
78 x 30
Papier
SpA 14250
- 37** 5. Oktober 1967
Bühl
Vorschlag für ein Gemeindezentrum (Vorschlag D)
Aussenansicht
1:200
76 x 30
Papier
SpA 14250
- 44** 16. Oktober 1967
Bühl
Zweite Garage
Grundriss; Schnitte; Ansichten
1:100
120 x 70
Papier
DIN A 0 Planschrank Archivflur
SpA 14250
- 502** 18. Dezember 1967
Freiburg-Weingarten-West
Bau eines Gemeindezentrum der Dietrich-Bonhoeffer-Pfarrei
Grundriss
1:100
41 x 29
Papier
SpA 14034
- 499** (1968)
Freiburg-Weingarten-West
Bau eines Gemeindezentrum der Dietrich-Bonhoeffer-Pfarrei
Lageplan
1:2000
21 x 30
Papier
SpA 14034

- | | | |
|-----|---|-----------------|
| 521 | Freiburg-Landwasser (Zachäuspfarrei)
Bau eines Gemeindezentrums ("Haus der Begegnung")
Lageplan
1:500
45 x 56
Papier
SpA 14208 | 10. April 1968 |
| 500 | Freiburg-Weingarten-West
Bau eines Gemeindezentrum der Dietrich-Bonhoeffer-Pfarrei
Lageplan
1:500
42 x 30
Papier
SpA 14034 | 4. Juli 1968 |
| 520 | Freiburg-Landwasser (Zachäuspfarrei)
Bau eines Gemeindezentrums ("Haus der Begegnung")
Grundriss
1:100
62 x 48
Papier
SpA 14208 | 8. Juli 1968 |
| 522 | Freiburg-Landwasser (Zachäuspfarrei)
Bau eines Gemeindezentrums ("Haus der Begegnung")
Ansichten
1:100
62 x 48
Papier
SpA 14208 | 9. Juli 1968 |
| 75 | Bruchsal Luthergemeinde
Neubau eines Gemeindezentrums
Aussenansicht und Grundriss Wohnung
21 x 30
Papier
SpA 14331 | (November 1968) |
| 76 | Bruchsal Luthergemeinde
Neubau eines Gemeindezentrums
Grundriss
21 x 30
Papier
SpA 14331 | (November 1968) |

- | | | |
|----|--|---------------|
| 74 | Bruchsal Luthergemeinde
Neubau eines Gemeindezentrums
Lageplan
1:1000
21 x 30
colorierte Zeichnung
SpA 14331 | November 1968 |
| 77 | Bruchsal Luthergemeinde
Vorentwurf zum Neubau eines Gemeindezentrums
Grundriss Kellergeschoss
1:200
45 x 40
Papier
SpA 14331 | November 1968 |
| 78 | Bruchsal Luthergemeinde
Vorentwurf zum Neubau eines Gemeindezentrums
Grundriss Obergeschoss
1:200
45 x 40
Papier
SpA 14331 | November 1968 |
| 79 | Bruchsal Luthergemeinde
Vorentwurf zum Neubau eines Gemeindezentrums
Grundriss Erdgeschoss
1:200
45 x 40
Papier
SpA 14331 | November 1968 |
| 80 | Bruchsal Luthergemeinde
Vorentwurf zum Neubau eines Gemeindezentrums
Aussenansichten; Querschnitt
55 x 34
Papier
SpA 14331 | November 1968 |
| 81 | Bruchsal Luthergemeinde
Vorentwurf zum Neubau eines Gemeindezentrums
Panoramaansicht Westseite
57 x 30
Papier
SpA 14331 | November 1968 |

- 82** (November 1968)
Bruchsal Luthergemeinde
Vorentwurf zum Neubau eines Gemeindezentrums
Aussenansicht Westseite; Grundriss Wohnhaus
1:200
63 x 39
Papier
SpA 14331
- 529** 1969
Freiburg-Landwasser (Zachäuspfarrei)
2. Vorentwurf zum Bau eines Gemeindezentrums ("Haus der Begegnung")
Grundriss Erd- und Untergeschoss
1:200
80 x 60
Papier
SpA 14208
- 523** 18. Februar 1969
Freiburg-Landwasser (Zachäuspfarrei)
Vorentwurf zum Bau eines Gemeindezentrums ("Haus der Begegnung")
Grundriss Erdgeschoss
1:200
80 x 60
Papier
SpA 14208
- 525** 18. Februar 1969
Freiburg-Landwasser (Zachäuspfarrei)
Vorentwurf zum Bau eines Gemeindezentrums ("Haus der Begegnung")
Grundriss Galerie- und Untergeschoss; Schnitte
1:200
80 x 60
Papier
SpA 14208
- 313** März 1969
Emmendingen Pauluspfarre Bürkle-Bleiche
Entwurf für ein Gemeindezentrum
Grundriss Erdgeschoss und Keller; Schnitt; Kostenvoranschlag
1:200
42 x 30
Papier
SpA 14373
- 524** 10. März 1969
Freiburg-Landwasser (Zachäuspfarrei)
Vorentwurf zum Bau eines Gemeindezentrums ("Haus der Begegnung")
Lageplan
1:500
79 x 60
Papier
SpA 14208

- 83** Juni 1969
Bruchsal Luthergemeinde
Entwurf zum Neubau eines Gemeinde- sowie Wohn- und Geschäftshauses
Grundriss
1:500
57 x 30
Papier
SpA 14331
- 84** Juni 1969
Bruchsal Luthergemeinde
Entwurf zum Neubau eines Gemeinde- sowie Wohn- und Geschäftshauses
Aussenansicht Nordseite
1:100
72 x 30
Papier
SpA 14331
- 85** Juni 1969
Bruchsal Luthergemeinde
Entwurf zum Neubau eines Gemeinde- sowie Wohn- und Geschäftshauses
Aussenansicht Westseite
1:100
72 x 30
Papier
SpA 14331
- 86** Juni 1969
Bruchsal Luthergemeinde
Entwurf zum Neubau eines Gemeinde- sowie Wohn- und Geschäftshauses
Aussenansicht Südseite
1:100
72 x 30
Papier
SpA 14331
- 87** Juni 1969
Bruchsal Luthergemeinde
Entwurf zum Neubau eines Gemeinde- sowie Wohn- und Geschäftshauses
Querschnitte
1:100
72 x 40
Papier
SpA 14331
- 88** Juni 1969
Bruchsal Luthergemeinde
Entwurf zum Neubau eines Gemeinde- sowie Wohn- und Geschäftshauses
Grundriss Unterschoss Gemeindehaus und Kellergeschoss Wohnhaus
1:100
72 x 40
Papier
SpA 14331

- 89** Juni 1969
Bruchsal Luthergemeinde
Entwurf zum Neubau eines Gemeinde- sowie Wohn- und Geschäftshauses
Grundriss Erdgeschoss
1:100
72 x 40
Papier
SpA 14331
- 90** Juni 1969
Bruchsal Luthergemeinde
Entwurf zum Neubau eines Gemeinde- sowie Wohn- und Geschäftshauses
Grundriss Obergeschoss
1:100
72 x 40
Papier
SpA 14331
- 45** 5. August 1969
Bühl
Gemeindezentrum
Aussenansicht Turm; Schnitt Garage sowie Grundriss und Lageplan
1:100
120 x 70
Papier
SpA 14250
- 528** 1. Dezember 1969
Freiburg-Landwasser (Zachäuspfarrei)
2. Vorentwurf zum Bau eines Gemeindezentrums ("Haus der Begegnung")
Ansichten; Schnitte
1:200
80 x 60
Papier
SpA 14208
- 526** 1. Dezember 1969
Freiburg-Landwasser (Zachäuspfarrei)
Bau eines Gemeindezentrums ("Haus der Begegnung")
Schemazeichnung
1:200
43 x 55
Papier
SpA 14208
- 519** 7. Dezember 1969
Freiburg-Landwasser (Zachäuspfarrei)
Bau eines Gemeindezentrums ("Haus der Begegnung")
Lageplan
1:1000
22 x 30
Papier
SpA 14208

- 2380** (um 1970)
Wallhausen
Gemeindehaus
Grundriss mit Süd- und Westansicht
1:100
61 x 60,5
Diazotypie
- 91** Februar 1970
Bruchsal Luthergemeinde
Entwurf zum Neubau eines Gemeinde- sowie Wohn- und Geschäftshauses
Grundriss mit Nachbarflurstücken
1:500
57 x 30
Papier
SpA 14331
- 92** Februar 1970
Bruchsal Luthergemeinde
Entwurf zum Neubau eines Gemeinde- sowie Wohn- und Geschäftshauses
Aussenansichten Südseite
1:100
72 x 30
Papier
SpA 14331
- 93** Februar 1970
Bruchsal Luthergemeinde
Entwurf zum Neubau eines Gemeinde- sowie Wohn- und Geschäftshauses
Aussenansichten Nordseite
1:100
72 x 30
Papier
SpA 14331
- 94** Februar 1970
Bruchsal Luthergemeinde
Entwurf zum Neubau eines Gemeinde- sowie Wohn- und Geschäftshauses
Aussenansichten Ostseite
1:100
72 x 30
Papier
SpA 14331
- 95** Februar 1970
Bruchsal Luthergemeinde
Entwurf zum Neubau eines Gemeinde- sowie Wohn- und Geschäftshauses
Aussenansichten Westseite
1:100
72 x 30
Papier
SpA 14331

- 96 Februar 1970
Bruchsal Luthergemeinde
Entwurf zum Neubau eines Gemeinde- sowie Wohn- und Geschäftshauses
Grundriss Unterschoss Gemeindehaus und Kellergeschoss Wohnhaus
1:100
72 x 40
Papier
SpA 14331
- 97 Februar 1970
Bruchsal Luthergemeinde
Entwurf zum Neubau eines Gemeinde- sowie Wohn- und Geschäftshauses
Grundriss Erdgeschosse
1:100
72 x 40
Papier
SpA 14331
- 98 Februar 1970
Bruchsal Luthergemeinde
Entwurf zum Neubau eines Gemeinde- sowie Wohn- und Geschäftshauses
Grundriss Obergeschosse
1:100
72 x 40
Papier
SpA 14331
- 99 Februar 1970
Bruchsal Luthergemeinde
Entwurf zum Neubau eines Gemeinde- sowie Wohn- und Geschäftshauses
Querschnitte
1:100
72 x 40
Papier
SpA 14331
- 126 5. April 1971
Bretten Stiftskirche
Umbau des Gemeindehauses
Aussenansicht Ost- und Nordseite
1:100
67 x 30
Papier
SpA 14372
- 127 5. April 1971
Bretten Stiftskirche
Umbau des Gemeindehauses
Schnitte
1:100
69 x 61
coloriertes Papier
SpA 14372

- | | | |
|-------------|---|-----------------|
| 128 | Bretten Stiftskirche
Umbau des Gemeindehauses
Grundriss Erdgeschoss und Lageplan
1:100
75 x 64
coloriertes Papier
SpA 14372 | 5. April 1971 |
| 1475 | Neumühl
Gemeindezentrum
Situationsplan mit Kindergarten, Pfarrhaus und Kirche
1:100
77,5 x 60
Papier | Dezember 1971 |
| 2379 | Kollmarsreute (Johannesgemeinde Emmendingen)
Gemeindehaus
Grundriss zur Gartengestaltung
1:100
70 x 55
Diazotypie | 22. März 1972 |
| 124 | Bretten Stiftskirche
Umbau des Gemeindehauses
Grundriss Untergeschoss
1:100
55 x 30
coloriertes Papier
SpA 14372 | 5. April 1972 |
| 125 | Bretten Stiftskirche
Umbau des Gemeindehauses
Grundriss Obergeschoss
1:100
55 x 30
coloriertes Papier
SpA 14372 | 5. April 1972 |
| 2381 | Neunkirchen
Gemeindehaus
Grundriss und Schnitte
1:50
88 x 77
Diazotypie | 9. Oktober 1973 |

- 2386** 22. September 1975
Weinheim
Gemeindezentrum Lukaskirche (Ev. Gemeinde der Weststadt)
Grundrisse und Details zur Konstruktion
1:100, 1:20
92 x 59
Transparentpapier/Zeichnung
1
- 2387** 24. September 1975
Weinheim
Gemeindezentrum Lukaskirche (Ev. Gemeinde der Weststadt)
Grundriss zur Konstruktion im Kellergeschoss
1:100
60,5 x 50
Transparentpapier/Zeichnung
2
- 1741** 31. Mai 1976
Heidelberg-Wieblingen Mannheimer Straße 252
Neubau des Gemeindehauses
Ansichten
1:100
88 x 72,5
Papier
DIN A 0 Planschrank Archivflur
044. Heidelberg-Wieblingen, Nr. 154 [Standort: LkA KA]
- 1742** 31. Mai 1976
Heidelberg-Wieblingen Mannheimer Straße 252
Neubau des Gemeindehauses
Grundrisse, Schnitt
1:100
88 x 72,5
Papier
DIN A 0 Planschrank Archivflur
044. Heidelberg-Wieblingen, Nr. 154 [Standort: LkA KA]
- 1757** 31. März 1981
Mückenloch
Bau eines Gemeindehauses mit Kindergarten
Grundrisse
1:100
89 x 58,5
Papier
- 1755** 1. Apr. 1981; 16. Mai 1982
Mückenloch
Bau eines Gemeindehauses mit Kindergarten
Schnitte
1:100
58,5 x 29
Papier

- | | | |
|-------------|---|----------------------------|
| 1756 | Mückenloch
Bau eines Gemeindehauses mit Kindergarten
Ansichten
1:100
65 x 46,5
Papier | 1. Apr. 1981; 16. Mai 1982 |
| 2454 | Osterburken Gemeindezentrum Hemsbacher Straße 1
Grundriß und Querschnitt
1:100
nur digital vorhanden
044. Osterburken
Variante 5.1 | 2009 |

1.4. Profanbauten

1.4.1. Kirchliche Verwaltungsgebäude

469	Freiburg Dreisamstraße 3 Möblierung Erdgeschoss 41 x 34 Papier SpA 2504	ohne Datum
2416	Mannheim Baubüro Grundriss und Details zu Möbeln im Baubüro 1:50, 1:10 66 x 51,5 Papier/Zeichnung/Tinte	1902
2333	Karlsruhe Kriegsstraße 166-168 Umbau des ehem. Palais Bürklin [1944 zerstört] Grundriss Erdgeschoss 1:100 62 x 55,5 Diazotypie	(um 1925)
2334	Karlsruhe Kriegsstraße 166-168 Umbau des ehem. Palais Bürklin [1944 zerstört] Grundriss 1. Obergeschoss 1:100 62 x 52,5 Diazotypie	(um 1925)
2335	Karlsruhe Kriegsstraße 166-168 Umbau des ehem. Palais Bürklin [1944 zerstört] Grundriss Dachgeschoss 1:100 62 x 52,5 Diazotypie	(um 1925)
1013	Karlsruhe Blumenstraße 3 Einrichtung des Frauenwerks Grundriss Dachgeschoss 1:100 25 x 41 Papier SpA 5276	März 1931

- | | | |
|-------------|--|-----------|
| 1010 | Karlsruhe Blumenstraße 3
Einrichtung des Presse- und Sozialamtes sowie der Landesjugendpfarrei

Grundriss Erdgeschoss
1:100
24 x 38
colorierte Zeichnung
SpA 5276 | März 1931 |
| 1447 | Karlsruhe Blumenstraße 3
Wiederaufbau
Schnitt mit handschriftl. Eintragungen
1:100
21,5 x 32,5
Papier | März 1931 |
| 1448 | Karlsruhe Blumenstraße 3
Wiederaufbau
Grundriss Erdgeschoss mit handschriftl. Eintragungen
1:100
39,5 x 25,5
Papier | März 1931 |
| 1449 | Karlsruhe Blumenstraße 3
Wiederaufbau
Grundriss Erdgeschoss mit handschriftl. Eintragungen
1:100
39,5 x 25,5
colorierte Zeichnung
Notizen auf der Rückseite | März 1931 |
| 1450 | Karlsruhe Blumenstraße 3
Wiederaufbau
Grundriss Dachgeschoss mit handschriftl. Eintragungen
1:100
42 x 25,5
Papier | März 1931 |
| 1451 | Karlsruhe Blumenstraße 3
Wiederaufbau
Grundriss 2. Obergeschoss
1:100
42 x 25
Papier | März 1931 |

- 1011** (1938)
Karlsruhe Blumenstraße 3
Haus der barmherzigen Brüder
Grundriss I. Obergeschoss
1:100
26 x 40
Papier
SpA 5276
- 1012** (1938)
Karlsruhe Blumenstraße 3
Haus der barmherzigen Brüder
Grundriss II. Obergeschoss
1:100
26 x 42
Papier
SpA 5276
- 1452** September 1938
Karlsruhe Blumenstraße 3
Einbau eines Luftschutzraumes für 16 Personen
Grundriss Kellergeschoss
1:100
28 x 34
Papier
- 1016** September 1938
Karlsruhe Blumenstraße 3
Einteilung des Kellers
Grundriss Kellergeschoss
1:100
28 x 33
Papier
SpA 5276
- 1455** September 1942
Karlsruhe Blumenstraße 3
Dachreparatur nach Fliegerschaden
Schnitt; Teilgrundriss 1. Obergeschoss; Sparrenanlage Vordergebäude
1:100
51,5 x 41,5
Pergamin
- 1018** September 1942
Karlsruhe Blumenstraße 3
Neubau des Daches nach Fliegerangriff
Schnitt; Grundriss I. Obergeschoss; Sparrenlage am Vordergebäude
1:100
50 x 40
Papier
SpA 5279

- | | | |
|-------------|---|--------------------|
| 1017 | Karlsruhe Blumenstraße 3
Evangelischer Oberkirchenrat
Lageplan
1:500
21 x 29
Papier
SpA 5279 | 30. September 1942 |
| 1014 | Karlsruhe Blumenstraße 3
Wohnungsteilung im Erdgeschoss
Grundriss
1:100
21 x 40
Papier
SpA 5276 | 21. Dezember 1942 |
| 1015 | Karlsruhe Blumenstraße 3
Gartenteilung
Grundriss I. Obergeschoss
1:100
21 x 43
Papier
SpA 5276 | März 1943 |
| 1453 | Karlsruhe Blumenstraße 3
Wiederaufbau
Grundriss Erdgeschoss mit handschriftl. Eintragungen
1:100
21 x 42
Papier | März 1943 |
| 1454 | Karlsruhe Blumenstraße 3
Wiederaufbau
Grundriss 1. Obergeschoss
1:100
21 x 42,5
Papier | März 1943 |
| 1456 | Karlsruhe Blumenstraße 3
Wiederaufbau (Vorschlag I)
Grundriss Erdgeschoss; Gesamtanlage mit Fahrzeugunterbringung
1:100
44 x 57,5
Papier | November 1953 |

1457	Karlsruhe Blumenstraße 3 Wiederaufbau (Vorschlag I) Hofansicht 1:100 49 x 31,5 Papier	November 1953
1458	Karlsruhe Blumenstraße 3 Wiederaufbau (Vorschlag I) Seitenansicht mit Garagen 1:100 51 x 31 Papier	November 1953
1459	Karlsruhe Blumenstraße 3 Wiederaufbau (Vorschlag I) Straßenansicht 1:100 51 x 31 Papier	November 1953
1460	Karlsruhe Blumenstraße 3 Wiederaufbau (Vorschlag I) Schnitte 1:100 51 x 31 Papier	November 1953
1461	Karlsruhe Blumenstraße 3 Wiederaufbau (Vorschlag I) Grundriss 1. Obergeschoss 1:100 51 x 31 Papier	November 1953
1462	Karlsruhe Blumenstraße 3 Wiederaufbau (Vorschlag I) Grundriss Erdgeschoss (als Wohnraum) 1:100 51 x 31 Papier	November 1953
1463	Karlsruhe Blumenstraße 3 Wiederaufbau (Vorschlag I) Grundriss Erdgeschoss (als Büroräume) 1:100 51 x 31 Papier	November 1953

1464	Karlsruhe Blumenstraße 3 Wiederaufbau (Vorschlag I) Grundriss Kellergeschoss 1:100 51 x 31 Papier	November 1953
1465	Karlsruhe Blumenstraße 3 Wiederaufbau (Vorschlag I) Lageplan 1:500 51 x 31 Papier	November 1953
1466	Karlsruhe Blumenstraße 3 Wiederaufbau (Vorschlag II) Lageplan 1:500 45 x 35 Papier	Dezember 1953
1467	Karlsruhe Blumenstraße 3 Wiederaufbau (Vorschlag II) Grundriss Kellergeschoss 1:100 45 x 35 Papier	Dezember 1953
1468	Karlsruhe Blumenstraße 3 Wiederaufbau (Vorschlag II) Grundriss Erdgeschoss 1:100 45 x 35 Papier	Dezember 1953
1469	Karlsruhe Blumenstraße 3 Wiederaufbau (Vorschlag II) Grundriss I. Obergeschoss 1:100 45 x 35 Papier	Dezember 1953
1470	Karlsruhe Blumenstraße 3 Wiederaufbau (Vorschlag II) Grundriss II. Obergeschoss 1:100 45 x 35 Papier	Dezember 1953

1471	Karlsruhe Blumenstraße 3 Wiederaufbau (Vorschlag II) Querschnitt 1:100 45 x 35 Papier	Dezember 1953
1472	Karlsruhe Blumenstraße 3 Wiederaufbau (Vorschlag II) Rückansicht 1:100 45 x 35 Papier	Dezember 1953
1473	Karlsruhe Blumenstraße 3 Wiederaufbau (Vorschlag II) Seitenansicht 1:100 45 x 35 Papier	Dezember 1953
1474	Karlsruhe Blumenstraße 3 Wiederaufbau (Vorschlag II) Straßenansicht 1:100 45,5 x 35,5 Pergamin	Dezember 1953
1446	Karlsruhe Blumenstraße 3 Wiederaufbau Grundriss Zimmer 3 mit Einrichtung 34 x 23,5 Pergamin	(1956)
1445	Karlsruhe Blumenstraße 3 Wiederaufbau Grundriss Dachgeschoss 1:50 44,5 x 44 Papier DIN A 0 Planschrank Archivflur	Februar 1956
423	Freiburg Dreisamstraße 3-5 Umbau Grundriss Obergeschosse 61 x 40 Papier SpA 2503	(1958)

- 422** (1958)
 Freiburg Dreisamstraße 3-7
 Umbau
 Lageplan
 1:500
 21 x 30
 Pergamin
 SpA 2503
- 424** 29. Januar 1958
 Freiburg Dreisamstraße 3
 Umbau
 Grundriss Erdgeschoss; Schnitt
 1:100
 65 x 44
 Papier
 SpA 2503
- 1592** März 1967
 Lahr
 Neugestaltung des Denkmalshofs
 Ansichten, Schnitt West- u. Osttrakt
 1:100
 82 x 48
 Papier
- 1593** 1973
 Lahr
 Neugestaltung des Denkmalshofs
 Lageplan mit neuer Straßenführung der Bismarckstraße
 1:200
 70 x 49,5
 colorierte Zeichnung
 Für Seelenheil und Bürgerwohl. 750 Jahre Stiftskirche und Spital Lahr (1259-2009). I. A. des ev. Stiftsgemeinde Lahr u. der Stadt Lahr hg. v. Niklot Krohn. Lahr 2009, S. 242
- 1805** 30. März 2007
 Karlsruhe Blumenstraße 1
 Neubau eines Magazins für das Landeskirchliche Archiv
 Schnitte
 1:100
 59,5 x 42
 Papier
- 1807** 30. März 2007
 Karlsruhe Blumenstraße 1
 Neubau eines Magazins für das Landeskirchliche Archiv
 Grundriss Untergeschoss
 1:100
 59,5 x 42
 Papier

- 1804** 30. März 2007
Karlsruhe Blumenstraße 1-7
Neubau eines Magazins für das Landeskirchliche Archiv
Lageplan mit Foto des Baugrundstückes, geplanten Magazinraumes u. von Archivalien
1:500
59 x 42
Papier
- 1806** 28. November 2007
Karlsruhe Blumenstraße 1-7
Neubau eines Magazins für das Landeskirchliche Archiv
Lageplan mit Parkhof
1:200
59 x 42
Papier

1.4.2. Kirchliche Wohnhäuser

- | | | |
|-------------|---|-----------------|
| 645 | Schönau
Forstscheuer
Schnitte; Ansichten
1:100
32 x 45
colorierte Zeichnung
SpA 11023 | ohne Datum |
| 643 | Schönau
Umbau der Forstscheuer in eine Försterwohnung
Grundriss
1:100
33 x 21
colorierte Zeichnung
SpA 11023 | 2. Januar 1872 |
| 644 | Schönau
Umbau der Forstscheuer in eine Försterwohnung
Querschnitt
1:100
21 x 33
colorierte Zeichnung
SpA 11023 | 16. Januar 1872 |
| 1953 | Mannheim Lameystraße 30
Grundriss 3. Obergeschoss
1:100
26,5 x 31
colorierte Zeichnung | um 1900 |
| 1954 | Mannheim Werderplatz 7
Grundriss (Erdgeschoss)
1:200
32 x 54
Pergamin | um 1905 |
| 768 | Heidelberg Ziegelhäuser Landstraße 17
Umbau des Wohnhauses
Grundriss Kellergeschoss
1:100
29 x 33
colorierte Zeichnung
SpA 4161 | November 1909 |

- | | | |
|-------------|---|---------------|
| 769 | Heidelberg Ziegelhäuser Landstraße 17
Umbau des Wohnhauses
Grundriss Erdgeschoss
1:100
29 x 33
colorierte Zeichnung
SpA 4161 | November 1909 |
| 770 | Heidelberg Ziegelhäuser Landstraße 17
Umbau des Wohnhauses
Grundriss I. Obergeschoss
1:100
29 x 33
colorierte Zeichnung
SpA 4161 | November 1909 |
| 771 | Heidelberg Ziegelhäuser Landstraße 17
Umbau des Wohnhauses
Grundriss II. Obergeschoss
1:100
29 x 33
colorierte Zeichnung
SpA 4161 | November 1909 |
| 772 | Heidelberg Ziegelhäuser Landstraße 17
Umbau des Wohnhauses
Grundriss Dachgeschoss
1:100
29 x 33
colorierte Zeichnung
SpA 4161 | November 1909 |
| 1680 | Mannheim Nietzschestraße 8 u. 10
Bau einer Wohnhausgruppe des Baugeschäfts Anton Seitz
Grundriss Kellergeschoss
1:100
19,5 x 21,5
Papier | 1924 |
| 1679 | Mannheim Nietzschestraße 8 u. 10
Bau einer Wohnhausgruppe des Baugeschäfts Anton Seitz
Lageplan
1:1000
21 x 32
Papier | 7. Juli 1924 |

- | | | |
|-------------|--|--------------|
| 1681 | Mannheim Nietzschestraße 8 u. 10
Bau einer Wohnhausgruppe des Baugeschäfts Anton Seitz
Grundriss Erdgeschoss
1:100
47 x 32
Papier
beschädigt | 7. Juli 1924 |
| 1682 | Mannheim Nietzschestraße 8 u. 10
Bau einer Wohnhausgruppe des Baugeschäfts Anton Seitz
Grundriss Dachgeschoss
1:100
42 x 31,5
Papier
beschädigt | 7. Juli 1924 |
| 1683 | Mannheim Nietzschestraße 8 u. 10
Bau einer Wohnhausgruppe des Baugeschäfts Anton Seitz
Querschnitt, rechte Seitenansicht
1:100
47 x 32,5
Papier | 7. Juli 1924 |
| 1544 | Heidelberg Kleinschmidtstraße
Bau einer Wohnhausgruppe für den Unterländer Kirchenfonds
Lageplan
1:500
21 x 33,5
colorierte Zeichnung | 12. Mai 1925 |
| 1647 | Heidelberg-Wieblingen Mittlerer Weg 6 (sp. Grenzhöfer Weg 6)
Bau eines Doppelwohnhauses (sp. zur Hälfte Gemeindehaus)
Straßenansicht
1:100
33,5 x 21,5
Papier
044. Heidelberg-Wieblingen, Nr. 146 [Standort: LkA KA] | Juli 1925 |
| 1648 | Heidelberg-Wieblingen Mittlerer Weg 6 (sp. Grenzhöfer Weg 6)
Bau eines Doppelwohnhauses (sp. zur Hälfte Gemeindehaus)
Hofansicht, Querschnitt Haus und Stall
1:100
40,5 x 21
Papier
044. Heidelberg-Wieblingen, Nr. 146 [Standort: LkA KA] | Juli 1925 |

- | | | |
|-------------|---|--------------|
| 1649 | Heidelberg-Wieblingen Mittlerer Weg 6 (sp. Grenzhöfer Weg 6)
Bau eines Doppelwohnhauses (sp. zur Hälfte Gemeindehaus)
Grundriss Keller- u. Dachgeschoss
1:100
39 x 23,5
Papier
044. Heidelberg-Wieblingen, Nr. 146 [Standort: LkA KA] | Juli 1925 |
| 1650 | Heidelberg-Wieblingen Mittlerer Weg 6 (sp. Grenzhöfer Weg 6)
Bau eines Doppelwohnhauses (sp. zur Hälfte Gemeindehaus)
Grundriss Erd- u. Obergeschoss
1:100
41 x 24
Papier
044. Heidelberg-Wieblingen, Nr. 146 [Standort: LkA KA] | Juli 1925 |
| 1545 | Heidelberg Kleinschmidtstraße
Bau einer Wohnhausgruppe für den Unterländer Kirchenfonds
Grundriss Kellergeschoss mit Wasserleitungen und etlichen anderen Eintragungen
1:50
86,5 x 67
Papier auf Leinwand | 6. Juli 1925 |
| 1546 | Heidelberg Kleinschmidtstraße
Bau einer Wohnhausgruppe für den Unterländer Kirchenfonds
Grundriss Erdgeschoss
1:50
86,5 x 67
colorierte Zeichnung | 6. Juli 1925 |
| 1547 | Heidelberg Kleinschmidtstraße
Bau einer Wohnhausgruppe für den Unterländer Kirchenfonds
Grundriss I. Obergeschoss
1:50
86,5 x 67
colorierte Zeichnung | 6. Juli 1925 |
| 1548 | Heidelberg Kleinschmidtstraße
Bau einer Wohnhausgruppe für den Unterländer Kirchenfonds
Grundriss II. u. III. Obergeschoss
1:50
86,5 x 67
colorierte Zeichnung | 6. Juli 1925 |

- | | | |
|-------------|--|--------------|
| 1549 | Heidelberg Kleinschmidtstraße
Bau einer Wohnhausgruppe für den Unterländer Kirchenfonds
Grundriss Dachgeschoss
1:50
86,5 x 67
colorierte Zeichnung | 6. Juli 1925 |
| 1550 | Heidelberg Kleinschmidtstraße
Bau einer Wohnhausgruppe für den Unterländer Kirchenfonds
Querschnitt, Schnitt durch die Waschküchentreppe u. den Eingang
1:50
86,5 x 67
colorierte Zeichnung
DIN A 0 Planschrank Archivflur | 6. Juli 1925 |
| 1552 | Heidelberg Kleinschmidtstraße
Bau einer Wohnhausgruppe für den Unterländer Kirchenfonds
Straßenansicht mit Farbentwürfen der Fassade
1:50
79 x 57
colorierte Zeichnung | 6. Juli 1925 |
| 1553 | Heidelberg Kleinschmidtstraße
Bau einer Wohnhausgruppe für den Unterländer Kirchenfonds
Straßenansicht mit Farbentwurf der Fassade
1:50
86,5 x 67
colorierte Zeichnung | 6. Juli 1925 |
| 1554 | Heidelberg Kleinschmidtstraße
Bau einer Wohnhausgruppe für den Unterländer Kirchenfonds
Hofansicht
1:50
86,5 x 67
colorierte Zeichnung | 6. Juli 1925 |
| 1551 | Heidelberg Kleinschmidtstraße
Bau einer Wohnhausgruppe für den Unterländer Kirchenfonds
Straßenansicht mit Farbentwurf der Fassade
1:100
50 x 41,5
colorierte Zeichnung | (1926) |

- | | | |
|-------------|--|--------------|
| 1225 | Dossenheim
Wohnhaus
Situationsplan des Anwesens mit Remise, Hof und Garten
1:200
24,5 x 33
colorierte Zeichnung | 1930 |
| 1019 | Karlsruhe Bunsenstraße 14
Wohnhaus
Grundriss Erdgeschoss
1:100
28 x 41
Papier
SpA 5282 | (1931) |
| 1020 | Karlsruhe Bunsenstraße 14
Wohnhaus
Grundriss I. Obergeschoss
1:100
26 x 36
Papier
SpA 5282 | (1931) |
| 1043 | Karlsruhe Gartenstraße 27
Wohnhaus
Grundriss Erd-, sowie I. und II. Obergeschoss
1:100
29 x 35
Papier
SpA 5287 | 1936 |
| 1003 | Karlsruhe Weinbrennerstraße 12
Bau einer Sammelgarage und Tankstelle in der Sophienstraße 133 (Anwesen
Friedrich Brehm)
Lageplan mit Anschluss an Sophienstraße 133 sowie Grundstücke entlang der
Körner- und Schillerstraße
1:500
54 x 34
Papier
SpA 5312 | 30. Mai 1936 |

- 1004** 30. Mai 1936
Karlsruhe Weinbrennerstraße 12
Bau einer Sammelgarage und Tankstelle in der Sophienstraße 133 (Anwesen Friedrich Brehm)
Lageplan mit Anschluss an Sophienstraße 133 sowie Grundstücke entlang der Körner- und Schillerstraße
1:500
54 x 34
colorierte Zeichnung
SpA 5312
- 1005** 30. November 1937
Karlsruhe Weinbrennerstraße 12
Bau einer Sammelgarage in der Sophienstraße 133 (Anwesen Friedrich Brehm)
Grundriss
1:100
50 x 36
Papier
SpA 5312
- 1006** 30. November 1937
Karlsruhe Weinbrennerstraße 12
Bau einer Sammelgarage in der Sophienstraße 133 (Anwesen Friedrich Brehm)
Schnitt; Ansichten
1:100
50 x 36
Papier
SpA 5312
- 1007** 10. März 1938
Karlsruhe Weinbrennerstraße 12
Bau eines Wohnhauses mit Sammelgarage und Tankstelle in der Sophienstraße 133 (Anwesen Friedrich Brehm)
Lageplan; Schnitte; Ansichten
1:200
82 x 53
Papier
SpA 5312
- 1001** Oktober 1938
Karlsruhe Weinbrennerstraße 12
Bau einer Sammelgarage in der Sophienstraße 133 (Anwesen Friedrich Brehm)
Lageplan mit Anschluss an Sophienstraße 133
1:500
53 x 23
Pergamin
SpA 5312

- 1002** Oktober 1938
Karlsruhe Weinbrennerstraße 12
Bau einer Sammelgarage und Tankstelle in der Sophienstraße 133 (Anwesen
Friedrich Brehm)
Lageplan mit Anschluss an Sophienstraße 133
1:500
59 x 29
Pergamin
SpA 5312
- 1000** Oktober 1938
Karlsruhe Weinbrennerstraße 12
Wohnhaus
Lageplan mit Wasserleitung und Garten
1:500
29 x 42
Papier
SpA 5309
- 1008** (1940)
Karlsruhe Südenstraße 17 und Leibnizstraße 1
Wohnhäuser [am 19.10.1944 zerstört]
Lageplan
1:500
21 x 30
Papier
SpA 5304
- 1009** (1940)
Karlsruhe Südenstraße 17 und Leibnizstraße 1
Wohnhäuser [am 19.10.1944 zerstört]
Grundriss I. Obergeschoss
1:100
37 x 33
Papier
SpA 5304
- 1021** März 1942
Karlsruhe Bunsenstraße 14
Wohnhaus
Grundriss Kellergeschoss
1:100
29 x 43
Papier
SpA 5283
- 1022** März 1942
Karlsruhe Bunsenstraße 14
Wohnhaus
Grundriss Erdgeschoss
1:100
28 x 41
Papier
SpA 5283

- | | | |
|-------------|---|-----------|
| 1023 | Karlsruhe Bunsenstraße 14
Wohnhaus
Grundriss I. und II. Obergeschoss
1:100
25 x 35
Papier
SpA 5283 | März 1942 |
| 1024 | Karlsruhe Bunsenstraße 14
Wohnhaus
Grundriss Dachgeschoss
1:100
24 x 34
Papier
SpA 5283 | März 1942 |
| 996 | Karlsruhe Weinbrennerstraße 12
Wohnhaus
Grundriss Kellergeschoss
1:100
33 x 34
Papier
SpA 5309 | März 1942 |
| 997 | Karlsruhe Weinbrennerstraße 12
Wohnhaus
Grundriss Erdgeschoss
1:100
32 x 39
Papier
SpA 5309 | März 1942 |
| 998 | Karlsruhe Weinbrennerstraße 12
Wohnhaus
Grundriss I. und II. Obergeschoss
1:100
31 x 31
Papier
SpA 5309 | März 1942 |
| 999 | Karlsruhe Weinbrennerstraße 12
Wohnhaus
Grundriss Dachgeschoss
1:100
31 x 33
Papier
SpA 5309 | März 1942 |

- | | | |
|------|---|-----------------|
| 1042 | Karlsruhe Gartenstraße 27
Wohnhaus
Grundriss Kellergeschoss
1:100
21 x 30
Papier
SpA 5287 | Dezember 1942 |
| 1044 | Karlsruhe Gartenstraße 27
Wohnhaus
Grundriss Dachgeschoss
1:100
20 x 29
Papier
SpA 5287 | Dezember 1942 |
| 720 | Heidelberg Eckener Straße 1
Bebauung des Grundstücks
Grundriss Dachgeschoss
1:100
29 x 21
Papier
SpA 4155 | (29. März 1951) |
| 721 | Heidelberg Eckener Straße 1
Bebauung des Grundstücks
Grundriss Obergeschoss
1:100
29 x 21
Papier
SpA 4155 | 29. März 1951 |
| 722 | Heidelberg Eckener Straße 1
Bebauung des Grundstücks
Grundriss Erdgeschoss
1:100
29 x 21
Papier
SpA 4155 | (29. März) 1951 |
| 723 | Heidelberg Eckener Straße 1
Bebauung des Grundstücks
Grundriss Kellergeschoss
1:100
29 x 21
Papier
SpA 4155 | (29. März 1951) |

- | | | |
|-------------|---|------------------|
| 1685 | Mannheim Nietzschestraße 10
Wiederaufbau
Straßen- (Nord-Osten), Gartenansicht (Süd-Westen); Querschnitt
1:100
28,5 x 83,5
Papier | 10. Oktober 1951 |
| 1686 | Mannheim Nietzschestraße 10
Wiederaufbau
Grundriss Keller- u. Erdgeschoss
1:100
30 x 70,5
Papier | 21. Februar 1952 |
| 1687 | Mannheim Nietzschestraße 10
Wiederaufbau
Grundriss 3. Ober- u. Dachgeschoss
1:100
29 x 70
Papier | 21. Februar 1952 |
| 1688 | Mannheim Nietzschestraße 10
Wiederaufbau
Grundriss 1. Ober- u. 2. Obergeschoss
1:100
30 x 70
Papier | 21. Februar 1952 |
| 1689 | Mannheim Nietzschestraße 10
Wiederaufbau
Grundriss, Schnitt Hof mit 3 Garagen; Schnitt, Ansicht Garagen
1:100
38 x 57
Papier | 21. Februar 1952 |
| 412 | Freiburg Thurnseestraße 39
Wohnhaus mit Kindergarten
Grundriss Kellergeschoss
23 x 27
Papier
SpA 2501 | 12. März 1952 |
| 413 | Freiburg Thurnseestraße 39
Wohnhaus mit Kindergarten
Grundriss I. und II. Stock
23 x 27
Papier
SpA 2501 | 12. März 1952 |

- | | | |
|-------------|--|-----------------|
| 414 | Freiburg Thurnseestraße 39
Wohnhaus mit Kindergarten
Grundriss III. Stock
23 x 27
Papier
SpA 2501 | 12. März 1952 |
| 418 | Freiburg Thurnseestraße 39
Wohnhaus mit Kindergarten
Grundriss Erdgeschoss mit Hof
1:100
48 x 36
Papier
SpA 2501 | 12. März 1952 |
| 1684 | Mannheim Nietzschestraße 10
Wiederaufbau
Schnitt Zimmer Hofseite u. Bäder Straßenseite
1:50
37 x 46
Papier | 20. Mai 1952 |
| 415 | Freiburg Thurnseestraße 39
Wohnhaus mit Kindergarten
Ansichten; Schnitt
1:200
53 x 30
Papier
SpA 2501 | 9. Februar 1953 |
| 417 | Freiburg Thurnseestraße 39
Wohnhaus mit Kindergarten
Grundriss Erdgeschoss mit Hof
1:100
35 x 49
Papier
SpA 2501 | 9. Februar 1953 |
| 416 | Freiburg Thurnseestraße 39
Wohnhaus mit Kindergarten
Grundrisse
1:100
33 x 82
Papier
SpA 2501 | 3. März 1953 |

- | | | |
|-----|---|-------------------------------|
| 419 | Freiburg Thurnseestraße 39
Wohnhaus mit Kindergarten
Süd- und Westansicht
1:100
71 x 30
Papier
SpA 2501 | 30. Apr. 1953 - 28. Jan. 1954 |
| 421 | Freiburg Thurnseestraße 39
Wohnhaus mit Kindergarten
Schnitte; Ostansicht
1:100
73 x 46
Papier
SpA 2501 | 30. Apr. 1953 - 28. Jan. 1954 |
| 470 | Freiburg Schwimmbadstraße 3
Einbau einer Wohnung im Dachgeschoss
Straßenansicht
1:100
21 x 30
Papier
SpA 2506 | 19. Februar 1954 |
| 471 | Freiburg Schwimmbadstraße 3
Einbau einer Wohnung im Dachgeschoss
Grundriss
1:100
21 x 30
Papier
SpA 2506 | 19. Februar 1954 |
| 472 | Freiburg Schwimmbadstraße 3
Einbau einer Wohnung im Dachgeschoss
Schnitt
1:100
21 x 30
Papier
SpA 2506 | 19. Februar 1954 |
| 420 | Freiburg Thurnseestraße 39
Wohnhaus mit Kindergarten
Lageplan
1:100
35 x 48
Papier
SpA 2501 | 25. August 1954 |

- 2196** 19. März 1962
Karlsruhe-Rüppurr Auferstehungsgemeinde Kraichgaustr. 6 und Ortenaustr.
7-9
Neubau des Pfarrhauses und zweier Wohnhäuser (Haus B)
Grundriss Erdgeschoss (Entwurf)
1:100
55 x 30
Diazotypie
- 2197** 19. März 1962
Karlsruhe-Rüppurr Auferstehungsgemeinde Kraichgaustr. 6 und Ortenaustr.
7-9
Neubau des Pfarrhauses und zweier Wohnhäuser (Haus B)
Grundrisse Kellergeschoss und Obergeschoss (Entwurf)
1:100
55 x 30
Diazotypie
- 2198** 19. März 1962
Karlsruhe-Rüppurr Auferstehungsgemeinde Kraichgaustr. 6 und Ortenaustr.
7-9
Neubau des Pfarrhauses und zweier Wohnhäuser (Haus B)
Schnitte A - B und C - D (Entwurf)
1:100
55 x 30
Diazotypie
- 2199** 19. März 1962
Karlsruhe-Rüppurr Auferstehungsgemeinde Kraichgaustr. 6 und Ortenaustr.
7-9
Neubau des Pfarrhauses und zweier Wohnhäuser (Haus B)
Ostansicht und Nordansicht (Entwurf)
1:100
55 x 30
Diazotypie
- 2200** 19. März 1962
Karlsruhe-Rüppurr Auferstehungsgemeinde Kraichgaustr. 6 und Ortenaustr.
7-9
Neubau des Pfarrhauses und zweier Wohnhäuser (Haus B)
Westansicht und Südansicht (Entwurf)
1:100
55 x 30
Diazotypie
- 1038** 9. Juni - 28. Okt. 1962
Karlsruhe Berliner Straße 39
Wohnhaus
Grundrisse; Schnitt (mit Schnitt durch Öl- und Heizraum)
1:100
81 x 26
Papier
SpA 14782

- 2187** 24. Oktober 1962
Karlsruhe-Rüppurr Auferstehungsgemeinde Kraichgaustr. 6 und Ortenaustr.
7-9
Neubau des Pfarrhauses und zweier Wohnhäuser (Haus B)
Grundriss Kellergeschoss (Entwurf)
1:100
50 x 30
Diazotypie
- 2188** 24. Oktober 1962
Karlsruhe-Rüppurr Auferstehungsgemeinde Kraichgaustr. 6 und Ortenaustr.
7-9
Neubau des Pfarrhauses und zweier Wohnhäuser (Haus B)
Grundriss Erdgeschoss (Entwurf)
1:100
50 x 30
Diazotypie
- 2189** 24. Oktober 1962
Karlsruhe-Rüppurr Auferstehungsgemeinde Kraichgaustr. 6 und Ortenaustr.
7-9
Neubau des Pfarrhauses und zweier Wohnhäuser (Haus B)
Grundriss Obergeschoss (Entwurf)
1:100
50 x 30
Diazotypie
- 2190** 24. Oktober 1962
Karlsruhe-Rüppurr Auferstehungsgemeinde Kraichgaustr. 6 und Ortenaustr.
7-9
Neubau des Pfarrhauses und zweier Wohnhäuser (Haus B)
Ostansicht (Entwurf)
1:100
50 x 30
Diazotypie
- 2191** 24. Oktober 1962
Karlsruhe-Rüppurr Auferstehungsgemeinde Kraichgaustr. 6 und Ortenaustr.
7-9
Neubau des Pfarrhauses und zweier Wohnhäuser (Haus B)
Westansicht (Entwurf)
1:100
50 x 30
Diazotypie
- 2192** 24. Oktober 1962
Karlsruhe-Rüppurr Auferstehungsgemeinde Kraichgaustr. 6 und Ortenaustr.
7-9
Neubau des Pfarrhauses und zweier Wohnhäuser (Haus B)
Nordansicht (Entwurf)
1:100
50 x 30
Diazotypie

- 2193** 24. Oktober 1962
Karlsruhe-Rüppurr Auferstehungsgemeinde Kraichgaustr. 6 und Ortenaustr.
7-9
Neubau des Pfarrhauses und zweier Wohnhäuser (Haus B)
Südansicht (Entwurf)
1:100
50 x 30
Diazotypie
- 2194** 24. Oktober 1962
Karlsruhe-Rüppurr Auferstehungsgemeinde Kraichgaustr. 6 und Ortenaustr.
7-9
Neubau des Pfarrhauses und zweier Wohnhäuser (Haus B)
Schnitt (Entwurf)
1:100
50 x 30
Diazotypie
- 1039** 28. Oktober 1962
Karlsruhe Berliner Straße 39
Wohnhaus
Ansichten (mit Nachbar Hellmann)
1:100
75 x 26
Papier
SpA 14782
- 2178** November 1962
Karlsruhe-Rüppurr Auferstehungsgemeinde Kraichgaustr. 6 und Ortenaustr.
7-9
Neubau des Pfarrhauses und zweier Wohnhäuser (Haus A)
Grundriss Kellergeschoss
1:100
45 x 30
Diazotypie
- 2179** November 1962
Karlsruhe-Rüppurr Auferstehungsgemeinde Kraichgaustr. 6 und Ortenaustr.
7-9
Neubau des Pfarrhauses und zweier Wohnhäuser (Haus A)
Grundriss Erdgeschoss
1:100
45 x 30
Diazotypie
- 2180** November 1962
Karlsruhe-Rüppurr Auferstehungsgemeinde Kraichgaustr. 6 und Ortenaustr.
7-9
Neubau des Pfarrhauses und zweier Wohnhäuser (Haus A)
Grundriss Obergeschoss
1:100
45 x 30
Diazotypie

- 2181** November 1962
Karlsruhe-Rüppurr Auferstehungsgemeinde Kraichgaustr. 6 und Ortenaustr.
7-9
Neubau des Pfarrhauses und zweier Wohnhäuser (Haus A)
Grundriss Dachgeschoss
1:100
45 x 30
Diazotypie
- 2182** November 1962
Karlsruhe-Rüppurr Auferstehungsgemeinde Kraichgaustr. 6 und Ortenaustr.
7-9
Neubau des Pfarrhauses und zweier Wohnhäuser (Haus A)
Südansicht
1:100
45 x 30
Diazotypie
- 2183** November 1962
Karlsruhe-Rüppurr Auferstehungsgemeinde Kraichgaustr. 6 und Ortenaustr.
7-9
Neubau des Pfarrhauses und zweier Wohnhäuser (Haus A)
Nordansicht
1:100
45 x 30
Diazotypie
- 2184** November 1962
Karlsruhe-Rüppurr Auferstehungsgemeinde Kraichgaustr. 6 und Ortenaustr.
7-9
Neubau des Pfarrhauses und zweier Wohnhäuser (Haus A)
Westansicht
1:100
45 x 30
Diazotypie
- 2185** November 1962
Karlsruhe-Rüppurr Auferstehungsgemeinde Kraichgaustr. 6 und Ortenaustr.
7-9
Neubau des Pfarrhauses und zweier Wohnhäuser (Haus A)
Schnitt
1:100
45 x 30
Diazotypie
- 2186** November 1962
Karlsruhe-Rüppurr Auferstehungsgemeinde Kraichgaustr. 6 und Ortenaustr.
7-9
Neubau des Pfarrhauses und zweier Wohnhäuser (Haus A)
Schnitt
1:100
45 x 30
Diazotypie

- 1041** 17. November 1962
Karlsruhe Berliner Straße 39
Ausbau des Dachgeschosses
Grundriss
1:50
44 x 28
Papier
SpA 14782
- 1381** 21. Januar 1963
Karlsruhe-Rüppurr Auferstehungsgemeinde Kraichgastr. 6 und Ortenaustr.
7-9
Neubau des Pfarrhauses und zweier Wohnhäuser (Haus B)
Grundriss Kellergeschoss Wohnhaus B
1:50
75 x 55
Papier
- 1382** 21. Januar 1963
Karlsruhe-Rüppurr Auferstehungsgemeinde Kraichgastr. 6 und Ortenaustr.
7-9
Neubau des Pfarrhauses und zweier Wohnhäuser (Haus B)
Grundriss Erdgeschoss Wohnhaus B
1:50
75 x 55
Papier
- 1384** 21. Januar 1963
Karlsruhe-Rüppurr Auferstehungsgemeinde Kraichgastr. 6 und Ortenaustr.
7-9
Neubau des Pfarrhauses und zweier Wohnhäuser (Haus B)
Grundriss Obergeschoss Wohnhaus B
1:50
75 x 55
Papier
- 2201** 21. Januar 1963
Karlsruhe-Rüppurr Auferstehungsgemeinde Kraichgastr. 6 und Ortenaustr.
7-9
Neubau des Pfarrhauses und zweier Wohnhäuser (Haus B)
Grundriss Kellergeschoss (mit zahlr. handschriftl. Ergänzungen)
1:50
75 x 55
Diazotypie
- 2202** 21. Januar 1963
Karlsruhe-Rüppurr Auferstehungsgemeinde Kraichgastr. 6 und Ortenaustr.
7-9
Neubau des Pfarrhauses und zweier Wohnhäuser (Haus B)
Grundriss Erdgeschoss (mit zahlr. handschriftl. Ergänzungen)
1:50
75 x 55
Diazotypie

- 2203** 21. Januar 1963
Karlsruhe-Rüppurr Auferstehungsgemeinde Kraichgaustr. 6 und Ortenaustr.
7-9
Neubau des Pfarrhauses und zweier Wohnhäuser (Haus B)
Grundriss Obergeschoss (mit zahlr. handschriftl. Ergänzungen)
1:50
75 x 55
Diazotypie
- 2204** 12. März 1963
Karlsruhe-Rüppurr Auferstehungsgemeinde Kraichgaustr. 6 und Ortenaustr.
7-9
Neubau des Pfarrhauses und zweier Wohnhäuser (Haus B)
Ostansicht (mit zahlr. handschriftl. Ergänzungen)
1:50
75 x 55
Diazotypie
- 2205** 12. März 1963
Karlsruhe-Rüppurr Auferstehungsgemeinde Kraichgaustr. 6 und Ortenaustr.
7-9
Neubau des Pfarrhauses und zweier Wohnhäuser (Haus B)
Westansicht (mit zahlr. handschriftl. Ergänzungen)
1:50
75 x 55
Diazotypie
- 2207** 13. März 1963
Karlsruhe-Rüppurr Auferstehungsgemeinde Kraichgaustr. 6 und Ortenaustr.
7-9
Neubau des Pfarrhauses und zweier Wohnhäuser (Haus B)
Schalungs- und Positionsplan zur Decke über dem Obergeschoss
1:50, 1:20
77 x 48
Diazotypie
7
- 2208** 14. März 1963
Karlsruhe-Rüppurr Auferstehungsgemeinde Kraichgaustr. 6 und Ortenaustr.
7-9
Neubau des Pfarrhauses und zweier Wohnhäuser (Haus B)
Schalungs- und Positionsplan zur Decke über dem Erdgeschoss
1:50, 1:20
92 x 48
Diazotypie
6

- 2209** 3. April 1963
Karlsruhe-Rüppurr Auferstehungsgemeinde Kraichgaustr. 6 und Ortenaustr.
7-9
Neubau des Pfarrhauses und zweier Wohnhäuser (Haus B)
Schalungs- und Positionsplan zum Kellergeschoss
1:50, 1:25, 1:20
67 x 48
Diazotypie
5
- 1377** 5. Juni 1963
Karlsruhe-Rüppurr Auferstehungsgemeinde Kraichgaustr. 6 und Ortenaustr.
7-9
Neubau des Pfarrhauses und zweier Wohnhäuser (Haus A)
Grundriss Kellergeschoss Wohnhaus A
1:50
90 x 61
Papier
- 2206** 2. Juli 1963
Karlsruhe-Rüppurr Auferstehungsgemeinde Kraichgaustr. 6 und Ortenaustr.
7-9
Neubau des Pfarrhauses und zweier Wohnhäuser (Haus B)
Grundriss, Ansichten und Details zur Garage (mit zahlr. handschriftl. Ergänzungen)
1:50
75 x 55
Diazotypie
- 1379** 30. Juli 1963
Karlsruhe-Rüppurr Auferstehungsgemeinde Kraichgaustr. 6 und Ortenaustr.
7-9
Neubau des Pfarrhauses und zweier Wohnhäuser (Haus A)
Grundriss Obergeschoss Wohnhaus A
1:50
90 x 61
Papier
- 1040** 1. August 1963
Karlsruhe Berliner Straße 39
Einbau eines Öltanks
Grundriss Kellergeschoss mit Schnitt durch Ölheizungsanlage (Ergänzungsplan)
1:100
29 x 29
Papier
SpA 14782

- 1380** 6. August 1963
Karlsruhe-Rüppurr Auferstehungsgemeinde Kraichgaustr. 6 und Ortenaustr.
7-9
Neubau des Pfarrhauses und zweier Wohnhäuser (Haus A)
Grundriss Dachgeschoss Wohnhaus A
1:50
90 x 61
Papier
- 747** 1. November 1963
Heidelberg Mozartstraße 26-30
Vorentwurf zur Bebauung der Grundstücke
Grundriss Dachgeschosse
1:200
42 x 29
Papier
SpA 4155
- 748** 1. November 1963
Heidelberg Mozartstraße 26-30
Vorentwurf zur Bebauung der Grundstücke
Grundriss Erd- und Obergeschosse
1:200
42 x 29
Papier
SpA 4155
- 749** 1. November 1963
Heidelberg Mozartstraße 26-30
Vorentwurf zur Bebauung der Grundstücke
Grundriss Sockelgeschosse
1:200
42 x 29
Papier
SpA 4155
- 746** 2. November 1963
Heidelberg Mozartstraße 26-30
Vorentwurf zur Bebauung der Grundstücke
Ansichten
1:200
42 x 29
Papier
SpA 4155
- 745** 4. November 1963
Heidelberg Mozartstraße 26-30
Vorentwurf zur Bebauung der Grundstücke
Ansichten; Schnitte
1:200
42 x 29
Papier
SpA 4155

- | | | |
|-----|---|------------------|
| 734 | Heidelberg Mozartstraße 26
Bebauung des Grundstücks
Grundriss Untergeschoss
1:100
29 x 21
colorierte Zeichnung
SpA 4155 | 29. Oktober 1964 |
| 735 | Heidelberg Mozartstraße 26
Bebauung des Grundstücks
Grundriss Erdgeschoss
1:100
29 x 21
colorierte Zeichnung
SpA 4155 | 29. Oktober 1964 |
| 736 | Heidelberg Mozartstraße 26
Bebauung des Grundstücks
Grundriss Obergeschoss
1:100
29 x 21
colorierte Zeichnung
SpA 4155 | 29. Oktober 1964 |
| 737 | Heidelberg Mozartstraße 26
Bebauung des Grundstücks
Grundriss Dachgeschoss
1:100
29 x 21
colorierte Zeichnung
SpA 4155 | 29. Oktober 1964 |
| 724 | Heidelberg Mozartstraße 28-30
Bebauung der Grundstücke
Querschnitt
1:100
29 x 21
colorierte Zeichnung
SpA 4155 | 29. Oktober 1964 |
| 725 | Heidelberg Mozartstraße 28-30
Bebauung der Grundstücke
Längsschnitt
1:100
29 x 21
colorierte Zeichnung
SpA 4155 | 29. Oktober 1964 |

- 726** Heidelberg Mozartstraße 28-30
Bebauung der Grundstücke
Grundriss Untergeschoss
1:100
29 x 21
colorierte Zeichnung
SpA 4155 29. Oktober 1964
- 727** Heidelberg Mozartstraße 28-30
Bebauung der Grundstücke
Grundriss Obergeschoss
1:100
29 x 21
colorierte Zeichnung
SpA 4155 29. Oktober 1964
- 728** Heidelberg Mozartstraße 28-30
Bebauung der Grundstücke
Grundriss Erdgeschoss
1:100
29 x 21
colorierte Zeichnung
SpA 4155 29. Oktober 1964
- 729** Heidelberg Mozartstraße 28-30
Bebauung der Grundstücke
Grundriss Dachgeschoss
1:100
29 x 21
colorierte Zeichnung
SpA 4155 29. Oktober 1964
- 730** Heidelberg Mozartstraße 28-30
Bebauung der Grundstücke
Ansicht Ostseite
1:100
29 x 21
colorierte Zeichnung
SpA 4155 29. Oktober 1964
- 738** Heidelberg Mozartstraße 26
Bebauung des Grundstücks
Längsschnitt
1:100
29 x 21
colorierte Zeichnung
SpA 4155 31. Mai 1965

- | | | |
|-----|---|--------------|
| 739 | Heidelberg Mozartstraße 26
Bebauung des Grundstücks
Querschnitt
1:100
29 x 21
colorierte Zeichnung
SpA 4155 | 31. Mai 1965 |
| 740 | Heidelberg Mozartstraße 26
Bebauung des Grundstücks
Ansicht Ostseite
1:100
29 x 21
Papier
SpA 4155 | 31. Mai 1965 |
| 741 | Heidelberg Mozartstraße 26
Bebauung des Grundstücks
Ansicht Nordseite
1:100
29 x 21
Papier
SpA 4155 | 31. Mai 1965 |
| 742 | Heidelberg Mozartstraße 26
Bebauung des Grundstücks
Ansicht Westseite
1:100
29 x 21
Papier
SpA 4155 | 31. Mai 1965 |
| 743 | Heidelberg Mozartstraße 26
Bebauung des Grundstücks
Ansicht Südseite
1:100
29 x 21
Papier
SpA 4155 | 31. Mai 1965 |
| 744 | Heidelberg Mozartstraße 26-30
Bebauung der Grundstücke
Lageplan
1:200
42 x 29
colorierte Zeichnung
SpA 4155 | 31. Mai 1965 |

- | | | |
|-------------|---|--------------------|
| 731 | Heidelberg Mozartstraße 28-30
Bebauung der Grundstücke
Ansicht Südseite
1:100
29 x 21
Papier
SpA 4155 | 31. Mai 1965 |
| 732 | Heidelberg Mozartstraße 28-30
Bebauung der Grundstücke
Ansicht Westseite
1:100
29 x 21
Papier
SpA 4155 | 31. Mai 1965 |
| 733 | Heidelberg Mozartstraße 28-30
Bebauung der Grundstücke
Ansicht Nordseite
1:100
29 x 21
Papier
SpA 4155 | 31. Mai 1965 |
| 2210 | Karlsruhe-Rüppurr Märchenring 12
Neubau eines Doppelwohnhauses
Lageplan
1:200
52 x 29
Diazotypie | (3. November 1965) |
| 2211 | Karlsruhe-Rüppurr Märchenring 12
Neubau eines Doppelwohnhauses
Grundriss Erdgeschoss
1:100
55 x 30
Diazotypie | 3. November 1965 |
| 2212 | Karlsruhe-Rüppurr Märchenring 12
Neubau eines Doppelwohnhauses
Grundriss Obergeschoss
1:100
55 x 30
Diazotypie | 3. November 1965 |

- | | | |
|-------------|---|--------------------|
| 2213 | Karlsruhe-Rüppurr Märchenring 12
Neubau eines Doppelwohnhauses
Grundriss Kellergeschoss und Südansicht
1:100
65 x 30
Diazotypie | 3. November 1965 |
| 2214 | Karlsruhe-Rüppurr Märchenring 12
Neubau eines Doppelwohnhauses
Querschnitt und Nordansicht
1:100
65 x 30
Diazotypie | 3. November 1965 |
| 2215 | Karlsruhe-Rüppurr Märchenring 12
Neubau eines Doppelwohnhauses
Ostansicht
1:100
55 x 30
Diazotypie | 3. November 1965 |
| 2216 | Karlsruhe-Rüppurr Märchenring 12
Neubau eines Doppelwohnhauses
Westansicht
1:100
55 x 30
Diazotypie | 3. November 1965 |
| 2218 | Karlsruhe-Rüppurr Märchenring 12
Neubau eines Doppelwohnhauses
Grundriss Kellergeschoss, Schnitte A -A, B - B
1:50
84 x 59
Diazotypie | 8. September 1966 |
| 2219 | Karlsruhe-Rüppurr Märchenring 12
Neubau eines Doppelwohnhauses
Grundriss Obergeschoss (mit zahlr. handschriftl. Ergänzungen)
1:50
84 x 59
Diazotypie | 20. September 1966 |
| 2217 | Karlsruhe-Rüppurr Märchenring 12
Neubau eines Doppelwohnhauses
Grundriss (Entwässerung)
1:100
65 x 55
Diazotypie | 7. Dezember 1966 |

- | | | |
|-------------|--|---------------------------|
| 2221 | Karlsruhe-Rüppurr Märchenring 12
Neubau eines Doppelwohnhauses
Grundrisse, Schnitte und Details zu den Treppen
1:20, 1:5
89 x 60
Diazotypie | 21. Feb. - 25. April 1967 |
| 2220 | Karlsruhe-Rüppurr Märchenring 12
Neubau eines Doppelwohnhauses
Grundriss Dachgeschoss
1:50
84 x 59
Diazotypie | 25. April 1967 |
| 456 | Freiburg-Haslach Bugginger Straße 44
Neubau eines Wohnhauses
Lageplan [Kopie]
1:1000
21 x 30
Papier
SpA 14280 | 1968 |
| 457 | Freiburg-Haslach Bugginger Straße 44
Neubau eines Wohnhauses
Grundriss Erdgeschoss
29 x 21
Papier
SpA 14280 | 1968 |
| 458 | Freiburg-Haslach Bugginger Straße 44
Neubau eines Wohnhauses
Grundriss I. Obergeschoss
29 x 21
Papier
SpA 14280 | 1968 |
| 459 | Freiburg-Haslach Bugginger Straße 44
Neubau eines Wohnhauses
Grundriss II. Obergeschoss
29 x 21
Papier
SpA 14280 | 1968 |

460	Freiburg-Haslach Bugginger Straße 44 Neubau eines Wohnhauses Grundriss III. Obergeschoss 29 x 21 Papier SpA 14280	1968
301	Emmendingen Hölderlinstraße 2 Neubau von Reihenhäusern (mit Pfarrhaus) Nordwest- u. Südwestansicht 1:100 72 x 30 Papier SpA 14446	Mai 1968
302	Emmendingen Hölderlinstraße 2 Neubau von Reihenhäusern (mit Pfarrhaus) Schnitt; Ansicht Nord-Osten 1:100 72 x 30 Papier SpA 14446	Mai 1968
303	Emmendingen Hölderlinstraße 2 Neubau von Reihenhäusern (mit Pfarrhaus) Grundriss Kellergeschoss 1:100 71 x 30 Papier SpA 14446	Mai 1968
304	Emmendingen Hölderlinstraße 2 Neubau von Reihenhäusern (mit Pfarrhaus) Grundriss Erdgeschoss 1:100 71 x 30 Papier SpA 14446	Mai 1968
305	Emmendingen Hölderlinstraße 2 Neubau von Reihenhäusern (mit Pfarrhaus) Grundriss Obergeschoss 1:100 72 x 30 Papier SpA 14446	Mai 1968

- 306** Mai 1968
Emmendingen Hölderlinstraße 2
Neubau von Reihenhäusern (mit Pfarrhaus)
Grundriss Dachgeschoss
1:100
72 x 30
Papier
SpA 14446
- 307** Juli 1968
Emmendingen Hölderlinstraße 2
Neubau von Reihenhäusern (mit Pfarrhaus)
Querschnitt; Details
1:10; 1:50
73 x 53
Papier
SpA 14446
- 311** November 1968
Emmendingen Hölderlinstraße 2
Neubau von Reihenhäusern (mit Pfarrhaus)
Grundriss Kellergeschoss
1:50
91 x 60
Papier
SpA 14446
- 308** Dezember 1968
Emmendingen Hölderlinstraße 2
Neubau von Reihenhäusern (mit Pfarrhaus)
Grundriss Dachgeschoss
1:50
91 x 60
Papier
SpA 14446
- 309** Dezember 1968
Emmendingen Hölderlinstraße 2
Neubau von Reihenhäusern (mit Pfarrhaus)
Grundriss Obergeschoss
1:50
91 x 60
Papier
SpA 14446
- 310** Dezember 1968
Emmendingen Hölderlinstraße 2
Neubau von Reihenhäusern (mit Pfarrhaus)
Grundriss Erdgeschoss
1:50
91 x 60
Papier
SpA 14446

- | | | |
|------------|---|-------------------|
| 462 | Freiburg-Haslach Bugginger Straße 44
Neubau eines Wohnhauses
Grundriss Erdgeschoss
1:100
91 x 30
coloriertes Papier
SpA 14280 | 11. Dezember 1968 |
| 463 | Freiburg-Haslach Bugginger Straße 44
Neubau eines Wohnhauses
Grundriss I. und II. Obergeschoss
1:100
91 x 30
coloriertes Papier
SpA 14280 | 11. Dezember 1968 |
| 464 | Freiburg-Haslach Bugginger Straße 44
Neubau eines Wohnhauses
Grundriss III. Ober- und Kellergeschoss
1:100
91 x 30
coloriertes Papier
SpA 14280 | 11. Dezember 1968 |
| 465 | Freiburg-Haslach Bugginger Straße 44
Neubau eines Wohnhauses
Ansicht Nordseite; Schnitt
1:100
91 x 30
Papier
SpA 14280 | 11. Dezember 1968 |
| 466 | Freiburg-Haslach Bugginger Straße 44
Neubau eines Wohnhauses
Ansicht Süd- und Westseite
1:100
91 x 30
Papier
SpA 14280 | 11. Dezember 1968 |
| 467 | Freiburg-Haslach Bugginger Straße 44
Neubau eines Wohnhauses
Lageplan
1:500
84 x 30
Papier
SpA 14280 | 11. Dezember 1968 |

300

Februar 1969

Emmendingen Hölderlinstraße 2
Neubau von Reihenhäusern (mit Pfarrhaus)
Ansicht, Querschnitt und Grundriss Reihengaragen
1:100
63 x 30
Papier
SpA 14446

1.4.3. Diakonische Einrichtungen

1.4.3.1. Kindergärten

- | | | |
|------|--|-----------------|
| 1655 | Heidelberg-Wieblingen Hostig 5
Umbau der Kleinkinderschule
Lageplan
1:500
21 x 29,5
Papier
044. Heidelberg-Wieblingen, Nr. 147 [Standort: LkA KA] | Juli 1931 |
| 1661 | Heidelberg-Wieblingen Hostig 5
Umbau der Kleinkinderschule
Ansichten, Schnitte sowie Grundriss Erdgeschoß mit Umbau der Abortanlage
1:50
49,5 x 49,5
Papier
044. Heidelberg-Wieblingen, Nr. 147 [Standort: LkA KA] | Juli 1931 |
| 1084 | Kehl-Sölling
Entwurf zum Bau eines Kindergartens der Christuskirche
Grundriss Erd- u. Obergeschoss; Straßen- u. Seitenansicht
1:100
40 x 37
colorierte Zeichnung
SpA 5398 | 16. August 1950 |
| 1085 | Kehl-Sölling
Entwurf zum Bau eines Kindergartens der Christuskirche
Aussenansicht von der Straßenecke
1:100
44 x 33
colorierte Zeichnung
SpA 5398 | 16. August 1950 |
| 1086 | Kehl-Sölling
Bau eines Kindergartens der Christuskirche
Schnitte
1:100
94 x 30
Papier
SpA 5398 | September 1951 |

- | | | |
|-------------|--|----------------|
| 1087 | Kehl-Sölling
Bau eines Kindergartens der Christuskirche
Nord- u. Südostansicht
1:100
77 x 30
Papier
SpA 5398 | September 1951 |
| 1088 | Kehl-Sölling
Bau eines Kindergartens der Christuskirche
Ansicht Eingangsseite
1:100
60 x 30
Papier
SpA 5398 | September 1951 |
| 1089 | Kehl-Sölling
Bau eines Kindergartens der Christuskirche
Ansicht Hofseite
1:100
60 x 30
Papier
SpA 5398 | September 1951 |
| 1090 | Kehl-Sölling
Bau eines Kindergartens der Christuskirche
Grundriss Erdgeschoss
1:100
76 x 50
Papier
SpA 5398 | September 1951 |
| 1091 | Kehl-Sölling
Bau eines Kindergartens der Christuskirche
Grundriss Kellergeschoss
1:100
76 x 50
Papier
SpA 5398 | September 1951 |
| 1476 | Neumühl
Bau der Kirche mit Kindergarten und Schwesternwohnheim
Lageplan; Grundrisse; Schnitte; Ansichten [mehrere Pläne zu einer Akte gebunden]
1:1500; 1:100
Papier | Januar 1953 |

284	Eichstetten Errichtung eines Kindergartens und Umbau des Anwesens Lageplan 1:250 33 x 30 Papier SpA 14375	1955
285	Eichstetten Errichtung eines Kindergartens und Umbau des Anwesens Keller- und Fundamentgrundriss (Entwurf 1) 1:100 39 x 30 coloriertes Papier SpA 14375	April 1955
286	Eichstetten Errichtung eines Kindergartens und Umbau des Anwesens Keller- und Fundamentgrundriss (Entwurf 2) 1:100 39 x 30 coloriertes Papier SpA 14375	April 1955
287	Eichstetten Errichtung eines Kindergartens und Umbau des Anwesens Grundriss Erdgeschoss (Ergänzungsplan) 1:100 39 x 30 coloriertes Papier SpA 14375	April 1955
288	Eichstetten Errichtung eines Kindergartens und Umbau des Anwesens Grundriss Erdgeschoss 1:100 39 x 30 coloriertes Papier SpA 14375	April 1955
289	Eichstetten Errichtung eines Kindergartens und Umbau des Anwesens Querschnitt A - B; Nordansicht 28 x 30 coloriertes Papier SpA 14375	April 1955

290	Eichstetten Errichtung eines Kindergartens und Umbau des Anwesens Süd- und Westansicht 28 x 30 coloriertes Papier SpA 14375	April 1955
291	Eichstetten Errichtung eines Kindergartens und Umbau des Anwesens Grundriss Dachgeschoss; Nord- und Westansicht; Schnitt E - F 1:100 55 x 43 coloriertes Papier SpA 14375	Juni 1955
1660	Heidelberg-Wieblingen Hostig 5 Umbau der Kleinkinderschule Querschnitt 1:100 29,5 x 21 Papier 044. Heidelberg-Wieblingen, Nr. 147 [Standort: LkA KA]	April 1956
1656	Heidelberg-Wieblingen Hostig 5 Umbau der Kleinkinderschule Lageplan 1:1000 21 x 30 Papier 044. Heidelberg-Wieblingen, Nr. 147 [Standort: LkA KA]	12. April 1956
616	Gölshausen Entwurf zum Neubau des Kindergartens Straßenansicht 52 x 34 Papier SpA 14481	Juni 1957
617	Gölshausen Entwurf zum Neubau des Kindergartens Ostansicht 47 x 37 Papier SpA 14481	Juni 1957

- | | | |
|------------|--|---------------|
| 618 | Gölshausen
Entwurf zum Neubau des Kindergartens
Nordansicht
52 x 34
Papier
SpA 14481 | Juni 1957 |
| 619 | Gölshausen
Entwurf zum Neubau des Kindergartens
Südansicht
52 x 33
Papier
SpA 14481 | Juni 1957 |
| 620 | Gölshausen
Entwurf zum Neubau des Kindergartens
Schnitte
1:100
49 x 41
colorierte Zeichnung
SpA 14481 | Juni 1957 |
| 621 | Gölshausen
Entwurf zum Neubau des Kindergartens
Grundriss Untergeschoss
1:100
56 x 46
colorierte Zeichnung
SpA 14481 | Juni 1957 |
| 622 | Gölshausen
Entwurf zum Neubau des Kindergartens
Grundriss Erdgeschoss
1:100
56 x 46
colorierte Zeichnung
SpA 14481 | Juni 1957 |
| 615 | Gölshausen
Neubau des Kindergartens
Lageplan
1:500
21 x 30
colorierte Zeichnung
SpA 14481 | 29. Juni 1957 |

- 1657** Juli 1957
Heidelberg-Wieblingen Hostig 5
Umbau der Kleinkinderschule
Grundriss Erdgeschoss mit Waschraum und Toilettenanbau
1:100
30 x 21
Papier
044. Heidelberg-Wieblingen, Nr. 147 [Standort: LkA KA]
- 1658** Juli 1957
Heidelberg-Wieblingen Hostig 5
Umbau der Kleinkinderschule
Grundriss Kellergeschoss
1:100
30 x 21
Papier
044. Heidelberg-Wieblingen, Nr. 147 [Standort: LkA KA]
- 1659** Juli 1957
Heidelberg-Wieblingen Hostig 5
Umbau der Kleinkinderschule
Vorderansicht
1:100
30 x 21
Papier
044. Heidelberg-Wieblingen, Nr. 147 [Standort: LkA KA]
- 292** Februar 1961
Eichstetten
Errichtung eines Kindergartens und Umbau des Anwesens
Grundriss, Schnitt A - B und Aussenansichten der Spielplatzüberdachung
1:100
66 x 49
coloriertes Papier
SpA 14375
- 1675** 20. März 1962
Heidelberg-Wieblingen Viernheimer Weg 4
Neubau des Kindergartens
Grundrisse
1:100
126,5 x 44
Papier
DIN A 0 Planschrank Archivflur
044. Heidelberg-Wieblingen, Nr. 148 [Standort: LkA KA]
- 1289** April 1962
Oftersheim
Umbau des Kindergartens
Straßenansicht, Schnitt, Lageplan, Grundriss Erdgeschoss u. Heizkeller
1:100; 1:500
64 x 45,5
Papier

- | | | |
|-------------|---|-----------------|
| 1290 | Oftersheim
Umbau des Kindergartens
Straßen- u. Gartenansicht
1:100
32 x 48
Papier | April 1962 |
| 1291 | Oftersheim
Umbau des Kindergartens
Grundriss Erdgeschoß
1:100
47 x 30
Papier | Mai 1962 |
| 1676 | Heidelberg-Wieblingen Viernheimer Weg 4
Neubau des Kindergartens
Ansichten
1:100
127,5 x 45
Papier
DIN A 0 Planschrank Archivflur
044. Heidelberg-Wieblingen, Nr. 148 [Standort: LkA KA] | 20. März 1963 |
| 1677 | Heidelberg-Wieblingen Viernheimer Weg 4
Neubau des Kindergartens
Schnitt
1:100
53,5 x 45
Papier
044. Heidelberg-Wieblingen, Nr. 148 [Standort: LkA KA] | 20. März 1963 |
| 1678 | Heidelberg-Wieblingen Viernheimer Weg 4
Neubau des Kindergartens
Lageplan mit Eigentümerverzeichnis
1:500
53,5 x 45
Papier
044. Heidelberg-Wieblingen, Nr. 148 [Standort: LkA KA] | 3. Februar 1964 |
| 297 | Eichstetten
Errichtung eines Kindergartens und Umbau des Anwesens
Grundriss Dachgeschoss
40 x 30
Papier
SpA 14375 | Juli 1964 |

298	Eichstetten Errichtung eines Kindergartens und Umbau des Anwesens Grundriss Erdgeschoss 40 x 30 Papier SpA 14375	Juli 1964
299	Eichstetten Errichtung eines Kindergartens und Umbau des Anwesens Schnitte 59 x 30 Papier SpA 14375	Juli 1964
296	Eichstetten Errichtung eines Kindergartens und Umbau des Anwesens Grundriss Keller- und Erdgeschoss 1:100 62 x 35 Papier SpA 14375	15. Oktober 1964
293	Eichstetten Errichtung eines Kindergartens und Umbau des Anwesens Nord- und Ostansicht 1:100 68 x 30 Papier SpA 14375	16. Oktober 1964
294	Eichstetten Errichtung eines Kindergartens und Umbau des Anwesens West- und Südansicht 1:100 68 x 30 Papier SpA 14375	16. Oktober 1964
295	Eichstetten Errichtung eines Kindergartens und Umbau des Anwesens Grundriss Dachgeschoss; Querschnitt 1:100 61 x 36 Papier SpA 14375	19. Oktober 1964

- | | | |
|------|---|---------------|
| 1 | Aglasterhausen
Vorentwurf zum Um- und Anbau des Kindergartens
Grundriss Keller- und Obergeschoss; Hausansicht Ost- und Nordseite
1:100
51 x 37
Papier
SpA 14392 | 1965 - 1966 |
| 2 | Aglasterhausen
Vorentwurf zum Um- und Anbau des Kindergartens
Grundriss Erdgeschoss; Hausansicht West- und Südseite
1:100
51 x 37
Papier
SpA 14392 | 1965 - 1966 |
| 1654 | Heidelberg-Wieblingen Hostig 5
Umbau des Kindergartens
Hofansicht, Querschnitt
1:100
43,5 x 28,5
Papier
044. Heidelberg-Wieblingen, Nr. 147 [Standort: LkA KA] | November 1966 |
| 1662 | Heidelberg-Wieblingen Hostig 5
Umbau des Kindergartens
Grundriss Erdgeschoss
1:100
33,5 x 32,5
Papier
044. Heidelberg-Wieblingen, Nr. 147 [Standort: LkA KA] | November 1966 |
| 1663 | Heidelberg-Wieblingen Hostig 5
Umbau des Kindergartens
Grundriss Obergeschoss
1:100
27 x 36
colorierte Zeichnung
044. Heidelberg-Wieblingen, Nr. 147 [Standort: LkA KA] | November 1966 |
| 1664 | Heidelberg-Wieblingen Hostig 5
Umbau des Kindergartens
Ansichten
1:100
51 x 28
Papier
044. Heidelberg-Wieblingen, Nr. 147 [Standort: LkA KA] | November 1966 |

1477	Bad Krozingen Bau eines Kindergartens Ansichten 1:100 93 x 59,5 Papier	18. Juni 1968
1478	Bad Krozingen Bau eines Kindergartens Nordostansicht; Schnitte; Grundriss Keller- u. Dachgeschoss 1:100 93 x 59,5 Papier	18. Juni 1968
1479	Bad Krozingen Bau eines Kindergartens Grundriss Erdgeschoss 1:100 93 x 59,5 Papier	18. Juni 1968
1480	Bad Krozingen Bau eines Kindergartens Grundriss Obergeschoss 1:100 93 x 59,5 Papier	18. Juni 1968
1700	Heidelberg-Wieblingen Mannheimer Straße 225 Erweiterung des Kinderhorts Ansicht Wundtstraße 1:100 59,5 x 30 Papier 044. Heidelberg-Wieblingen, Nr. 151 [Standort: LkA KA]	1970
1701	Heidelberg-Wieblingen Mannheimer Straße 225 Erweiterung des Kinderhorts Grundriss Erdgeschoss; Grundriss, Schnitt gedeckter Spielplatz 1:100 56 x 37 Papier 044. Heidelberg-Wieblingen, Nr. 151 [Standort: LkA KA]	1970

- 1702** 1970
Heidelberg-Wieblingen Mannheimer Straße 225
Erweiterung des Kinderhorts
Ansicht Wallstraße mit abgerissenem Scheunendach sowie Nachbaranwesen
Berthold Fritsch
1:100
58,5 x 29,5
Papier
044. Heidelberg-Wieblingen, Nr. 151 [Standort: LkA KA]
- 925** 5. Juni 1970
Hügelheim
Vorentwurf zum Neubau eines Kindergartens
Ansichten
1:100
73 x 29
Papier
SpA 14457
- 924** 8. Juni 1970
Hügelheim
Vorentwurf zum Neubau eines Kindergartens
Grundrisse; Schnitt
1:100
72 x 29
Papier
SpA 14457
- 922** (22. Juni 1970)
Hügelheim
Vorentwurf zum Neubau eines Kindergartens
Grundriss
1:200
37 x 29
Papier
SpA 14457
- 923** 22. Juni 1970
Hügelheim
Vorentwurf zum Neubau eines Kindergartens
Geländeschnitte
1:200
41 x 29
Papier
SpA 14457
- 926** 29. September 1970
Hügelheim
Vorentwurf zum Neubau eines Kindergartens
Lagepläne (Lösung I - IV)
107 x 32
Papier
SpA 14457

- | | | |
|-------------|--|--------------------|
| 1703 | Heidelberg-Wieblingen Mannheimer Straße 225
Erweiterung des Kinderhorts
Lageplan mit Eigentümerverzeichnis
1:500
59 x 29,5
Papier
044. Heidelberg-Wieblingen, Nr. 151 [Standort: LkA KA] | 21. Oktober 1970 |
| 921 | Hügelheim
Neubau eines Kindergartens
Lageplan (Flurstück 161)
1:1500
21 x 30
Papier
SpA 14457 | 5. Januar 1971 |
| 920 | Hügelheim
Neubau eines Kindergartens
Lageplan (Flurstück 83)
1:1500
21 x 30
Papier
SpA 14457 | 1. September 1971 |
| 919 | Hügelheim
Neubau eines Kindergartens
Lageplan (Flurstück 162)
1:500
21 x 30
colorierte Zeichnung
SpA 14457 | 26. September 1972 |
| 927 | Hügelheim
Neubau eines Kindergartens
Grundriss
1:100
74 x 35
Papier
SpA 14457 | 25. Oktober 1972 |
| 928 | Hügelheim
Neubau eines Kindergartens
Ansichten; Schnitte
1:100
63 x 35
Papier
SpA 14457 | 25. Oktober 1972 |

- | | | |
|----|---|---------------|
| 3 | Aglasterhausen
Umbau, Instandsetzung und Balkonerneuerung am Kindergarten
Grundriss Obergeschoss; Hausansicht Ostseite
1:100
55 x 28
Papier
SpA 14392 | 20. Mai 1974 |
| 4 | Aglasterhausen
Umbau, Instandsetzung und Balkonerneuerung am Kindergarten
Grundriss Erdgeschoss; Hausansicht Südseite
1:100
54 x 28
Papier
SpA 14392 | 20. Mai 1974 |
| 5 | Aglasterhausen
Umbau, Instandsetzung und Balkonerneuerung am Kindergarten
Grundriss Erdgeschoss; Hausansicht Nordseite
1:100
54 x 28
Papier
SpA 14392 | 20. Mai 1974 |
| 10 | Aglasterhausen
Umbau, Instandsetzung und Balkonerneuerung am Kindergarten
Querschnitt; Hausansicht Westseite
1:100
54 x 28
Papier
SpA 14392 | 20. Mai 1974 |
| 6 | Aglasterhausen
Umbau, Instandsetzung und Gruppenraumanbau am Kindergarten
Grundriss Kellergeschoss; Hausansicht Südseite
1:100
68 x 28
Papier
SpA 14392 | 18. Juli 1975 |
| 7 | Aglasterhausen
Umbau, Instandsetzung und Gruppenraumanbau am Kindergarten
Grundriss Erdgeschoss; Hausansicht Nordseite
1:100
71 x 36
Papier
SpA 14392 | 18. Juli 1975 |

- | | | |
|----------|--|---------------|
| 8 | Aglasterhausen
Umbau, Instandsetzung und Gruppenraumanbau am Kindergarten
Querschnitt An- und Hauptbau; Hausansicht Westseite
1:100
73 x 28
Papier
SpA 14392 | 18. Juli 1975 |
| 9 | Aglasterhausen
Umbau, Instandsetzung und Gruppenraumanbau am Kindergarten
Grundriss Obergeschoss; Hausansicht Ostseite
1:100
61 x 28
Papier
SpA 14392 | 18. Juli 1975 |

1.4.3.2. Diakonissen- und Krankenhäuser

- 826 ohne Datum
Baden-Baden Leopoldstraße 19
Haus Salem (Erholungsheim des Diakonissenmutterhauses Karlsruhe-Rüppurr)
Grundriss Kellergeschoss
1:100
21 x 29
Papier
- 827 ohne Datum
Baden-Baden Leopoldstraße 19
Haus Salem (Erholungsheim des Diakonissenmutterhauses Karlsruhe-Rüppurr)
Grundriss Erdgeschoss
1:100
21 x 29
Papier
- 828 ohne Datum
Baden-Baden Leopoldstraße 19
Haus Salem (Erholungsheim des Diakonissenmutterhauses Karlsruhe-Rüppurr)
Grundriss I. Obergeschoss
1:100
21 x 29
Papier
- 829 ohne Datum
Baden-Baden Leopoldstraße 19
Haus Salem (Erholungsheim des Diakonissenmutterhauses Karlsruhe-Rüppurr)
Grundriss II. Obergeschoss
1:100
21 x 29
Papier
- 830 ohne Datum
Baden-Baden Leopoldstraße 19
Haus Salem (Erholungsheim des Diakonissenmutterhauses Karlsruhe-Rüppurr)
Grundriss Dachgeschoss
1:100
21 x 29
Papier
- 1388 (1897)
Karlsruhe Südentstraße 32
St. Vinzentius-Krankenhaus
Grundriss Kellergeschoss
80 x 67
Papier
- 1389 (1897)
Karlsruhe Südentstraße 32
St. Vinzentius-Krankenhaus
Grundriss I. Stock
80 x 67
Papier

- 1390** (1897)
 Karlsruhe Südendstraße 32
 St. Vinzentius-Krankenhaus
 Grundriss II. Stock
 80 x 67
 Papier
- 1391** (1897)
 Karlsruhe Südendstraße 32
 St. Vinzentius-Krankenhaus
 Grundriss Dachgeschoß
 80 x 67
 Papier
- 825** 25. August 1897
 Baden-Baden Leopoldstraße 19
 Haus Salem (Erholungsheim des Diakonissenmutterhauses Karlsruhe-Rüppurr)
 Querschnitt
 1:100
 24 x 30
 Papier
- 1956** 1. Oktober 1945
 Mannheim
 Bau von Baracken für das Diakonissenhaus
 Grundrisse (2 Varianten)
 1:100
 72,5 x 40,5
 Pergamin
- 1955** 2. Oktober 1945
 Mannheim
 Bau von Baracken für das Diakonissenhaus
 Querschnitt, Ansichten (2 Varianten)
 1:100
 72,5 x 40,5
 Pergamin
- 2070** Januar 1949
 Karlsruhe Blücherstr. 20
 Diakonissenmutterhaus Bethlehem (bis 1953 Evang. Gemeindehaus der West-
 stadt)
 Grundriss Erdgeschoss (Skizze)
 1:100
 34 x 47
 Transparentpapier/Zeichnung
- 2071** Januar 1949
 Karlsruhe Blücherstr. 20
 Diakonissenmutterhaus Bethlehem (bis 1953 Evang. Gemeindehaus der West-
 stadt)
 Längsschnitt durch das Gebäude (Skizze)
 1:100
 45 x 35
 Transparentpapier/Zeichnung

- 2115** Januar 1949
Karlsruhe Blücherstr. 20
Diakonissenmutterhaus Bethlehem (bis 1953 Evang. Gemeindehaus der Weststadt)
Ansicht und Schnitt der Hauptfassade
1:50
76 x 47
Transparentpapier/Zeichnung (Koloriert)
- 2069** Jan. 1949; Okt. 1952
Karlsruhe Blücherstr. 20
Diakonissenmutterhaus Bethlehem (bis 1953 Evang. Gemeindehaus der Weststadt)
Grundriss 1. Obergeschoss (Skizze m. Vorschlag zum Ausbau des großen Saales zu Krankenzimmern)
Ev. Kirchenbauamt Baden
1:100
30,5 x 47
Transparentpapier/Zeichnung
- 1031** 13. Oktober 1952
Karlsruhe Blücherstraße 20
Vorschlag zum Ausbau des Diakonissenmutterhauses Bethlehem (bis 1953 Gemeindehaus der Weststadt)
Grundriss I. Obergeschoss
1:100
30 x 45
Papier
SpA 5320
- 1032** 13. Oktober 1952
Karlsruhe Blücherstraße 20
Vorschlag zum Ausbau des Diakonissenmutterhauses Bethlehem (bis 1953 Gemeindehaus der Weststadt)
Schnitt
1:50
48 x 43
Papier
SpA 5320
- 2396** Mai 1956
Bad Dürkheim
Kinderheilstätte des Roten Kreuzes
Ansicht und Details den Liedtafeln
1:1, 1:10
51,5 x 40
Diazotypie
- 824** 7. Juli 1960
Baden-Baden Leopoldstraße 19
Haus Salem (Erholungsheim des Diakonissenmutterhauses Karlsruhe-Rüppurr)
Lageplan
1:500
21 x 29
Papier

- | | | |
|------------|--|--------------------|
| 833 | Bad Herrenalb
Erweiterungsbau Haus Charlottenruhe (Haus der Kirche)
Grundriss Gartengeschoß
1:200
37 x 30
Papier
SpA 14003 | 14. September 1961 |
| 444 | Freiburg-Landwasser
Neubau Diakonissenhaus
Stadt- und Bebauungsplan von Freiburg bis Hugstetten (bis 1985) [Fotokopie]
21 x 30
Papier
SpA 14209 | 1968 |
| 445 | Freiburg-Landwasser
Neubau Diakonissenhaus
Schaubild des Bebauungsplans von Freiburg bis Hugstetten [Fotokopie]
30 x 21
Papier
SpA 14209 | 1968 |
| 446 | Freiburg-Landwasser
Neubau Diakonissenhaus
Schnitte
1:500
42 x 60
Papier
SpA 14209 | (1968) |
| 447 | Freiburg-Landwasser
Neubau Diakonissenhaus
Grundriss I. Obergeschoß
42 x 33
Papier
SpA 14209 | (1968) |
| 448 | Freiburg-Landwasser
Neubau Diakonissenhaus
Grundriss Waldebene
42 x 33
Papier
SpA 14209 | (1968) |

- | | | |
|------------|---|-----------------|
| 449 | Freiburg-Landwasser
Neubau Diakonissenhaus
Lageplan
1:500
74 x 61
Papier
SpA 14209 | (1968) |
| 450 | Freiburg-Landwasser
Vorentwurf zum Neubau des Diakonissenhauses
Ansichten
1:200
85 x 82
Papier
SpA 14209 | 3. Oktober 1968 |
| 451 | Freiburg-Landwasser
Vorentwurf zum Neubau des Diakonissenhauses
Grundriss II.-IV. Obergeschoss
1:200
85 x 82
Papier
SpA 14209 | 3. Oktober 1968 |
| 452 | Freiburg-Landwasser
Vorentwurf zum Neubau des Diakonissenhauses
Grundriss Erdgeschoss
1:200
85 x 82
Papier
SpA 14209 | 3. Oktober 1968 |
| 453 | Freiburg-Landwasser
Vorentwurf zum Neubau des Diakonissenhauses
Querschnitt; Grundriss I. Obergeschoss
1:200
85 x 82
Papier
SpA 14209 | 3. Oktober 1968 |
| 454 | Freiburg-Landwasser
Vorentwurf zum Neubau des Diakonissenhauses
Grundriss Kellergeschoss
1:200
85 x 82
Papier
SpA 14209 | 3. Oktober 1968 |

- | | | |
|------------|--|-----------------|
| 455 | Freiburg-Landwasser
Vorentwurf zum Neubau des Diakonissenhauses
Grundriss Krankenzimmer
1:200
85 x 82
Papier
SpA 14209 | 3. Oktober 1968 |
| 493 | Freiburg-Landwasser
Neubau Diakonissenhaus
Lageplan
1:1000
61 x 83
colorierte Zeichnung
SpA 13879 | 9. Juli 1969 |
| 443 | Freiburg-Landwasser
Neubau Diakonissenhaus
Lageplan
21 x 30
Papier
SpA 14209 | 1970 |

1.4.3.3. Alten- und Pflegeheime

- | | | |
|-------------|---|--------------|
| 1100 | Lörrach
Bau des Altenpflegeheims Margaretenheim und Martinshaus
Grundriss Sockelgeschoss
1:100
116 x 75
Papier
DIN A 0 Planschrank Archivflur
SpA 14447 | 26. Mai 1969 |
| 1101 | Lörrach
Bau des Altenpflegeheims Margaretenheim und Martinshaus
Lageplan; Grundriss Erdgeschoss
1:100
117 x 77
Papier
DIN A 0 Planschrank Archivflur
SpA 14447 | 26. Mai 1969 |
| 1102 | Lörrach
Bau des Altenpflegeheims Margaretenheim und Martinshaus
Grundriss Pflegezimmer; Grundriss I. - IV. Obergeschoss
1:25; 1:100
118 x 78
Papier
DIN A 0 Planschrank Archivflur
SpA 14447 | 26. Mai 1969 |
| 1103 | Lörrach
Bau des Altenpflegeheims Margaretenheim und Martinshaus
Grundriss Pflegezimmer; Grundriss V. Obergeschoss
1:25; 1:100
117 x 77
Papier
DIN A 0 Planschrank Archivflur
SpA 14447 | 26. Mai 1969 |
| 1104 | Lörrach
Bau des Altenpflegeheims Margaretenheim und Martinshaus
Querschnitte
1:100
115 x 76
Papier
DIN A 0 Planschrank Archivflur
SpA 14447 | 26. Mai 1969 |

1105

26. Mai 1969

Lörrach
Bau des Altenpflegeheims Margaretenheim und Martinshaus
Ansichten
1:100
158 x 75
Papier
DIN A 0 Planschrank Archivflur
SpA 14447

1.4.3.4. Mütterheime und Entbindungskliniken

- 877** 11. August 1938
Hinterzarten
Erweiterung des Müttergenesungsheims (Marie-von-Marschall-Haus)
Ansichten, Grundrisse und Schnitt des Altbaus
1:100
89 x 42
Papier
SpA 14433
- 878** 23. Juli 1960
Hinterzarten
Erweiterung des Müttergenesungsheims (Marie-von-Marschall-Haus)
Ansichten, Grundriss, Sparrendraufsicht und Querschnitt des neuen Treppenhauseingangs
1:20
74 x 55
Papier
SpA 14433
- 879** 27. Juli 1960
Hinterzarten
Erweiterung des Müttergenesungsheims (Marie-von-Marschall-Haus)
Schnitte und Grundriss des Badeinbaus im Kellergeschoss
1:20
64 x 55
Papier
SpA 14433
- 876** 23. Juli 1964
Hinterzarten
Vorschlag zur Erweiterung des Müttergenesungsheims (Marie-von-Marschall-Haus)
Grundriss
1:200
25 x 29
Papier
SpA 14433
- 880** 2. September 1966
Hinterzarten
Erweiterung des Müttergenesungsheims (Marie-von-Marschall-Haus)
Ansichten, Grundrisse und Schnitt des Neubaus einer Mehrzweckhalle über dem Garagenanbau (Vorschlag)
1:100
80 x 40
Papier
SpA 14433

- | | | |
|-------------|--|-------------------|
| 875 | Hinterzarten
Erweiterung des Müttergenesungsheims (Marie-von-Marschall-Haus)
Lageplan
1:500
21 x 30
Papier
SpA 14433 | 14. November 1966 |
| 2382 | Weinheim Stettiner Str. 98
Wohnheim für Alleinerziehende (Pilgerhaus Weinheim)
Grundriss Erdgeschoss
1:50
75 x 59
Diazotypie
2 | 12. Dezember 1995 |
| 2383 | Weinheim Stettiner Str. 98
Wohnheim für Alleinerziehende (Pilgerhaus Weinheim)
Grundriss 1. Obergeschoss
1:50
75 x 59
Diazotypie
3 | 12. Dezember 1995 |
| 2384 | Weinheim Stettiner Str. 98
Wohnheim für Alleinerziehende (Pilgerhaus Weinheim)
Grundriss 2. Obergeschoss
1:50
75 x 59
Diazotypie
4 | 12. Dezember 1995 |
| 2385 | Weinheim Stettiner Str. 98
Wohnheim für Alleinerziehende (Pilgerhaus Weinheim)
Grundriss Untergeschoss
1:50
75 x 59
Diazotypie
1 | 12. Dezember 1995 |

1.4.4. Tagungs- und Ausstellungsgebäude

- | | | |
|------------|---|--------------|
| 836 | Bad Herrenalb
Um- und Anbau Haus Charlottenruhe (Haus der Kirche)
Lageplan Altbau
1:500
41,5 x 29,5
Papier | 13. Mai 1952 |
| 861 | Bad Herrenalb
Neubau Kapelle und Vortragssaal für die Evang. Akademie
Lageplan
1:1000
21 x 32
Papier
SpA 14156 | März 1958 |
| 863 | Bad Herrenalb
Neubau Kapelle und Vortragssaal für die Evang. Akademie
Südansicht
1:100
54 x 32
Papier
SpA 14156 | März 1958 |
| 864 | Bad Herrenalb
Neubau Kapelle und Vortragssaal für die Evang. Akademie
Nordansicht
1:100
54 x 32
Papier
SpA 14156 | März 1958 |
| 865 | Bad Herrenalb
Neubau Kapelle und Vortragssaal für die Evang. Akademie
Ansichten
1:100
54 x 32
Papier
SpA 14156 | März 1958 |
| 866 | Bad Herrenalb
Neubau Kapelle und Vortragssaal für die Evang. Akademie
Süd- und Nordwestansicht
1:100
54 x 32
Papier
SpA 14156 | März 1958 |

- | | | |
|-------------|---|-----------------|
| 867 | Bad Herrenalb
Neubau Kapelle und Vortragssaal für die Evang. Akademie
Schnitte
1:100
54 x 32
colorierte Zeichnung
SpA 14156 | März 1958 |
| 868 | Bad Herrenalb
Neubau Kapelle und Vortragssaal für die Evang. Akademie
Grundriss Erd- und Obergeschoss
1:100
54 x 32
colorierte Zeichnung
SpA 14156 | März 1958 |
| 869 | Bad Herrenalb
Neubau Kapelle und Vortragssaal für die Evang. Akademie
Grundriss Keller- und Untergeschoss
1:100
54 x 32
Papier
SpA 14156 | März 1958 |
| 862 | Bad Herrenalb
Neubau Kapelle und Vortragssaal für die Evang. Akademie
Lageplan
1:500
42 x 30
colorierte Zeichnung
SpA 14156 | 13. Mai 1958 |
| 823 | Bad Herrenalb
Erweiterungsbau Haus Charlottenruhe (Haus der Kirche)
Lageplan [verkleinerte Kopie des Plans aus dem Württ. Forstamt]
27 x 38
colorierte Zeichnung
SpA 14003 | Mai 1961 |
| 2326 | Bad Herrenalb
Erweiterungsbau Haus Charlottenruhe (Haus der Kirche)
Geländeschnitte I - III
1:200
41 x 32
Papier | 14. August 1961 |

- 831** 14. September 1961
Bad Herrenalb
Erweiterungsbau Haus Charlottenruhe (Haus der Kirche)
Südansicht
1:200
38 x 29
Papier
SpA 14003
- 832** 14. September 1961
Bad Herrenalb
Erweiterungsbau Haus Charlottenruhe (Haus der Kirche)
Grundriss Erdgeschoss
1:200
39 x 29
Papier
SpA 14003
- 834** 14. September 1961
Bad Herrenalb
Erweiterungsbau Haus Charlottenruhe (Haus der Kirche)
Grundriss Sockelgeschoss
1:200
37 x 29
Papier
SpA 14003
- 835** 14. September 1961
Bad Herrenalb
Erweiterungsbau Haus Charlottenruhe (Haus der Kirche)
Grundriss I. und II. Obergeschoss
1:200
37 x 29
Papier
SpA 14003
- 839** (1962)
Bad Herrenalb
Erweiterungsbau Haus Charlottenruhe (Haus der Kirche)
Lageplan; Grundriss Saal- und Gästegeschoss (2. Variante)
1:200
32 x 49
Papier
SpA 14003
- 840** (1962)
Bad Herrenalb
Erweiterungsbau Haus Charlottenruhe (Haus der Kirche)
Lageplan; Grundriss Saalgeschoss (1. Variante)
1:200
32 x 50
Papier
SpA 14003

- 841** (1962)
Bad Herrenalb
Erweiterungsbau Haus Charlottenruhe (Haus der Kirche)
Lageplan; Grundriss Saal-, Gäste- und Untergeschoss (3. Variante)
1:200
84 x 30
Papier
SpA 14003
- 845** (1962)
Bad Herrenalb
Erweiterungsbau Haus Charlottenruhe (Haus der Kirche)
Geländeschnitte (Schnitte I bis VI) mit Lageplan
1:200
42 x 30
Papier
SpA 14101
- 846** (1962)
Bad Herrenalb
Erweiterungsbau Haus Charlottenruhe (Haus der Kirche)
Geländeschnitte (Schnitte VII bis VIII)
1:200
42 x 30
Papier
SpA 14101
- 837** 25. Januar 1962
Bad Herrenalb
Erweiterungsbau Haus Charlottenruhe (Haus der Kirche)
Schnitt; Giebelansicht; Grundriss Gastzimmer
1:200; 1:50
63 x 43
Papier
SpA 14003
- 844** 19. Oktober 1962
Bad Herrenalb
Erweiterungsbau Haus Charlottenruhe (Haus der Kirche)
Lageplan
1:500
42 x 30
colorierte Zeichnung
SpA 14101
- 847** Februar 1963
Bad Herrenalb
Erweiterungsbau Haus Charlottenruhe (Haus der Kirche)
Südostansicht Altbau
1:100
65 x 30
Papier
SpA 14101

- | | | |
|-------------|---|-------------------|
| 848 | Bad Herrenalb
Erweiterungsbau Haus Charlottenruhe (Haus der Kirche)
Nordostansicht Altbau
1:100
65 x 30
Papier
SpA 14101 | Februar 1963 |
| 849 | Bad Herrenalb
Erweiterungsbau Haus Charlottenruhe (Haus der Kirche)
Grundriss Erdgeschoss Altbau
1:100
65 x 30
Papier
SpA 14101 | Februar 1963 |
| 850 | Bad Herrenalb
Erweiterungsbau Haus Charlottenruhe (Haus der Kirche)
Grundriss Untergeschoss Altbau
1:100
65 x 30
Papier
SpA 14101 | Februar 1963 |
| 2317 | Bad Herrenalb
Erweiterungsbau Haus Charlottenruhe (Haus der Kirche)
Grundriss Untergeschoss
1:100
66,5 x 44
Papier | 5. Februar 1963 |
| 2318 | Bad Herrenalb
Erweiterungsbau Haus Charlottenruhe (Haus der Kirche)
Grundriss 1.-2. Obergeschoss
1:100
66,5 x 44
Papier | (5. Februar 1963) |
| 2319 | Bad Herrenalb
Erweiterungsbau Haus Charlottenruhe (Haus der Kirche)
Grundriss 3. Obergeschoss
1:100
66 x 44
Papier | (5. Februar 1963) |

- 2320** (5. Februar 1963)
Bad Herrenalb
Erweiterungsbau Haus Charlottenruhe (Haus der Kirche)
Ansicht Nordost u. Südwest
1:100
66 x 44
Papier
- 2321** (5. Februar 1963)
Bad Herrenalb
Erweiterungsbau Haus Charlottenruhe (Haus der Kirche)
Ansicht Nordwest
1:100
66,5 x 44
Papier
- 2322** (5. Februar 1963)
Bad Herrenalb
Erweiterungsbau Haus Charlottenruhe (Haus der Kirche)
Ansicht Südost
1:100
66,5 x 44
Papier
- 2323** (5. Februar 1963)
Bad Herrenalb
Erweiterungsbau Haus Charlottenruhe (Haus der Kirche)
Querschnitt
1:100
66,5 x 44
Papier
- 2324** (5. Februar 1963)
Bad Herrenalb
Erweiterungsbau Haus Charlottenruhe (Haus der Kirche)
Lageplanskizze zur Zufahrt
1:100
38 x 32
Papier
- 2325** 5. Februar 1963
Bad Herrenalb
Erweiterungsbau Haus Charlottenruhe (Haus der Kirche)
Lageplan
1:200
93 x 51
Papier
- 838** März 1963
Bad Herrenalb
Erweiterungsbau Haus Charlottenruhe (Haus der Kirche)
1.Obergeschoss Altbau
1:100
64,5 x 34,5
Papier

- 842** März 1963
Bad Herrenalb
Erweiterungsbau Haus Charlottenruhe (Haus der Kirche)
Dachgeschoss Altbau
1:100
63 x 34
Papier
- 843** (März 1963)
Bad Herrenalb
Erweiterungsbau Haus Charlottenruhe (Haus der Kirche)
Dachgeschoss Altbau
1:100
105 x 63
Papier
SpA 14003
- 853** 18. März 1964
Bad Herrenalb
Erweiterungsbau Haus Charlottenruhe (Haus der Kirche)
Schalplan Verbindungsbrücke
1:20; 1:50
120 x 89
Papier
SpA 14128
- 852** 14. September 1964
Bad Herrenalb
Erweiterungsbau Haus Charlottenruhe (Haus der Kirche)
Detail, Schnitte und Positionen Verbindungsbrücke
1:5; 1:25; 1:50
91 x 76
Papier
SpA 14128
- 851** 13. November 1964
Bad Herrenalb
Erweiterungsbau Haus Charlottenruhe (Haus der Kirche)
Anschlussdetail der Stahlprofile Verbindungsgang
1:5
77 x 38
Papier
SpA 14128
- 822** 17. Dezember 1964
Bad Herrenalb
Erweiterungsbau Haus Charlottenruhe (Haus der Kirche)
Ölheizungsanlage
1:100
93 x 60
colorierte Zeichnung
SpA 14098

- 821** 10. August 1965
Bad Herrenalb
Erweiterungsbau Haus Charlottenruhe (Haus der Kirche)
Ansicht und Grundriss der Trennwand, Vorhalle und des Plenarsaals
1:20; 1:10; 1:1
93 x 60
Papier
SpA 13849
- 854** 8. Dezember 1965
Bad Herrenalb
Erweiterungsbau Haus Charlottenruhe (Haus der Kirche)
Perspektive Verbindungsgang zwischen Kapelle und Altbau (Vorschlag A)
56 x 30
Papier
SpA 14132
- 859** 8. Dezember 1965
Bad Herrenalb
Erweiterungsbau Haus Charlottenruhe (Haus der Kirche)
Grundriss, Aufmaß der vorhandenen Treppen Verbindungsgang zwischen Kapelle und Altbau
1:50
74 x 50
Papier
SpA 14132
- 855** April 1966
Bad Herrenalb
Erweiterungsbau Haus Charlottenruhe (Haus der Kirche)
Schnitt, Grundriss und Ansicht Verbindungsgang zwischen Kapelle und Altbau (Vorschlag B)
1:100
60 x 30
Papier
SpA 14132
- 860** 5. Juli 1966
Bad Herrenalb
Erweiterungsbau Haus Charlottenruhe (Haus der Kirche)
Schnitt, Grundriss und Ansicht Verbindungsgang zwischen Kapelle und Altbau (Vorschlag B)
1:50
96 x 63
Papier
SpA 14132
- 856** 1969
Bad Herrenalb
Erweiterungsbau Haus Charlottenruhe (Haus der Kirche)
Nordwest- und Südostansicht Verbindungsgang zwischen Kapelle und Altbau
1:100
64 x 30
Papier
SpA 14132

- 857** 1969
 Bad Herrenalb
 Erweiterungsbau Haus Charlottenruhe (Haus der Kirche)
 Grundriss und Schnitt (Südwestansicht) Verbindungsgang zwischen Kapelle
 und Altbau
 1:100
 62 x 30
 Papier
 SpA 14132
- 858** (1969)
 Bad Herrenalb
 Erweiterungsbau Haus Charlottenruhe (Haus der Kirche)
 Lageplan Verbindungsgang zwischen Kapelle und Altbau
 1:200
 99 x 56
 Papier
 SpA 14132
- 1259** (1979)
 Pforzheim-Hohenwart
 Entwurf für die Evang. Tagungsstätte
 Situationsplan
 86 x 73,5
 colorierte Zeichnung
 DIN A 0 Planschrank Archivflur
- 1264** 18. Juni, 3. Juli 1979
 Pforzheim-Hohenwart
 Entwurf für die Evang. Tagungsstätte
 Süd- u. Ostansicht des Personaltrakts (Walmdach-Variante)
 84 x 30
 Papier
- 1265** 18. Juni, 3. Juli 1979
 Pforzheim-Hohenwart
 Entwurf für die Evang. Tagungsstätte
 Schnitt, Grundriss Erd- u. Obergeschoss des Gästehauses (sanitäre Gemein-
 schaftsanlagen)
 84 x 60
 coloriertes Papier
- 1268** 19. Juni, 3. Juli 1979
 Pforzheim-Hohenwart
 Entwurf für die Evang. Tagungsstätte
 Grundriss Erd-, Obergeschoss der Personalwohnungen
 1:50
 84 x 30
 colorierte Zeichnung

- 1272** 26. Juni, 20. Aug. 1979
Pforzheim-Hohenwart
Entwurf für die Evang. Tagungsstätte
Grundriss Einzel- u. Doppelzimmer des Gästehauses
1:20
84 x 60
Papier
- 1262** 29. Juni, 3. Juli 1979
Pforzheim-Hohenwart
Entwurf für die Evang. Tagungsstätte
Grundriss Einzel- u. Doppelzimmer des Gästehauses
1:20
84 x 60
colorierte Zeichnung
- 1267** 29. Juni, 3. Juli 1979
Pforzheim-Hohenwart
Entwurf für die Evang. Tagungsstätte
Grundriss Erd-, Obergeschoss des Gästehauses (Flächenvergleich)
78,5 x 30,5
coloriertes Papier
- 1266** 2. -3. Juli 1979
Pforzheim-Hohenwart
Entwurf für die Evang. Tagungsstätte
Schnitt, Grundriss u. Ansichten der Jugendhütte
84 x 59,5
Papier
- 1261** 3. Juli 1979
Pforzheim-Hohenwart
Entwurf für die Evang. Tagungsstätte
Schnitt u. Ansichten des Personaltrakts (Walmdach-Variante)
1:100
84 x 60
Papier
- 1258** 20. August 1979
Pforzheim-Hohenwart
Entwurf für die Evang. Tagungsstätte
Schnitte u. Ansichten des Tagungsbereichs und Speisesaals
1:100
117 x 84
Papier
DIN A 0 Planschrank Archivflur
- 1273** 20. August 1979
Pforzheim-Hohenwart
Entwurf für die Evang. Tagungsstätte
Schnitte u. Ansichten des Personaltrakts u. Gästehauses
1:100
84 x 60
Papier

- | | | |
|------|--|-----------------|
| 1274 | Pforzheim-Hohenwart
Entwurf für die Evang. Tagungsstätte
Grundrisse, Schnitt, Ansichten des Personaltrakts
1:100
84 x 60
Papier | 20. August 1979 |
| 1275 | Pforzheim-Hohenwart
Entwurf für die Evang. Tagungsstätte
Grundriss Untergeschoss des Personaltrakts
1:100
84 x 60
Papier | 20. August 1979 |
| 1276 | Pforzheim-Hohenwart
Entwurf für die Evang. Tagungsstätte
Grundrisse, Schnitt u. Ansicht des Gästehauses (alternativ)
1:100
84 x 60
Papier | 20. August 1979 |
| 1277 | Pforzheim-Hohenwart
Entwurf für die Evang. Tagungsstätte
Grundriss, Schnitt u. Ansichten der Jugendhütte
1:100
84 x 60
Papier | 20. August 1979 |
| 1278 | Pforzheim-Hohenwart
Entwurf für die Evang. Tagungsstätte
Grundriss Erdgeschoss des Gästehauses, Personaltrakts u. Speisesaals
1:100
120 x 84
Papier
DIN A 0 Planschrank Archivflur | 20. August 1979 |
| 1279 | Pforzheim-Hohenwart
Entwurf für die Evang. Tagungsstätte
Grundriss Obergeschoss des Gästehauses und Personaltrakts
1:100
120 x 84
Papier
DIN A 0 Planschrank Archivflur | 20. August 1979 |

- | | | |
|-------------|--|--------------------|
| 1280 | Pforzheim-Hohenwart
Entwurf für die Evang. Tagungsstätte
Grundriss Tagungsbereich
1:100
120 x 84
Papier
DIN A 0 Planschrank Archivflur | 20. August 1979 |
| 1269 | Pforzheim-Hohenwart
Entwurf für die Evang. Tagungsstätte
Grundriss Untergeschoss des Personaltrakts
1:100
70 x 30
Papier | 19. September 1979 |
| 1270 | Pforzheim-Hohenwart
Entwurf für die Evang. Tagungsstätte
Grundriss Erdgeschoss des Personaltrakts
1:100
70 x 30
colorierte Zeichnung | 19. September 1979 |
| 1271 | Pforzheim-Hohenwart
Entwurf für die Evang. Tagungsstätte
Grundriss Obergeschoss des Personaltrakts
1:100
70 x 30
colorierte Zeichnung | 19. September 1979 |
| 1282 | Pforzheim-Hohenwart
Evang. Tagungsstätte
Schnitt Gästehäuser
1:50
64 x 30
Papier | 25. Februar 1980 |
| 1284 | Pforzheim-Hohenwart
Evang. Tagungsstätte
Schnitt Speisesaal
1:50
64,5 x 36
Papier | 29. Februar 1980 |

1287	Pforzheim-Hohenwart Evang. Tagungsstätte Balkenlage Speisesaal 1:50 83,5 x 59,5 Papier	3. März 1980
1260	Pforzheim-Hohenwart Evang. Tagungsstätte Grundriss 1:50 118 x 85,5 Papier DIN A 0 Planschrank Archivflur	10. Juni 1980
1286	Pforzheim-Hohenwart Evang. Tagungsstätte Grundriss Bauteil "FO-TG I" 1:50 118 x 84,5 Papier DIN A 0 Planschrank Archivflur	10. Juni 1980
1285	Pforzheim-Hohenwart Evang. Tagungsstätte Grundriss Technikkeller im Bauteil "SP" 1:50 119 x 86 Papier DIN A 0 Planschrank Archivflur	18. Juli 1980
1281	Pforzheim-Hohenwart Evang. Tagungsstätte Grundriss Technikkeller im Bauteil "Plenum" 1:50 58 x 33 Papier	28. Juli 1980
1283	Pforzheim-Hohenwart Evang. Tagungsstätte Schnitt Rampe im Bauteil "Hobby" 1:50 60 x 42 Papier	5. August 1980

1263

11. August 1980

Pforzheim-Hohenwart
Evang. Tagungsstätte
Grundriss Bauteil "Freizeit-Hobby"
1:50
66 x 83
Papier

1288

29. September 1980

Pforzheim-Hohenwart
Evang. Tagungsstätte
Grundrißisometrie Bauteil "Hobby"
1:50
89 x 62
Papier
DIN A 0 Planschrank Archivflur

1.4.5. Kinder- und Jugendheime

- 2119** (1911)
Heidelberg, Bergstr. 106
Friedrichstift Melanchthonheim (ehem. Haus Krehl)
Grundriss Kellergeschoss (mit handschriftl. Ergänzungen)
1:100
61 x 71,5
Diazotypie
- 2121** (1911)
Heidelberg, Bergstr. 106
Friedrichstift Melanchthonheim (ehem. Haus Krehl)
Grundriss auf Höhe des Straßenniveaus (Entwurf)
1:100
51 x 42
Papier/Zeichnung/Bleistift
- 2117** 11. Januar 1911
Heidelberg, Bergstr. 106
Friedrichstift Melanchthonheim (ehem. Haus Krehl)
Grundriss Obergeschoss (mit zahlr. handschriftlichen Ergänzungen)
1:100
60,5 x 77
Diazotypie
- 2118** 11. Januar 1911
Heidelberg, Bergstr. 106
Friedrichstift Melanchthonheim (ehem. Haus Krehl)
Grundriss Erdgeschoss
1:100
64 x 74
Diazotypie
- 2120** 11. Januar 1911
Heidelberg, Bergstr. 106
Friedrichstift Melanchthonheim (ehem. Haus Krehl)
Grundriss 2. Untergeschoss (mit handschriftl. Ergänzungen)
1:100
64,5 x 45
Diazotypie
- 2123** 12. Januar 1911
Heidelberg, Bergstr. 106
Friedrichstift Melanchthonheim (ehem. Haus Krehl)
Querschnitt
1:100
86,5 x 39
Diazotypie

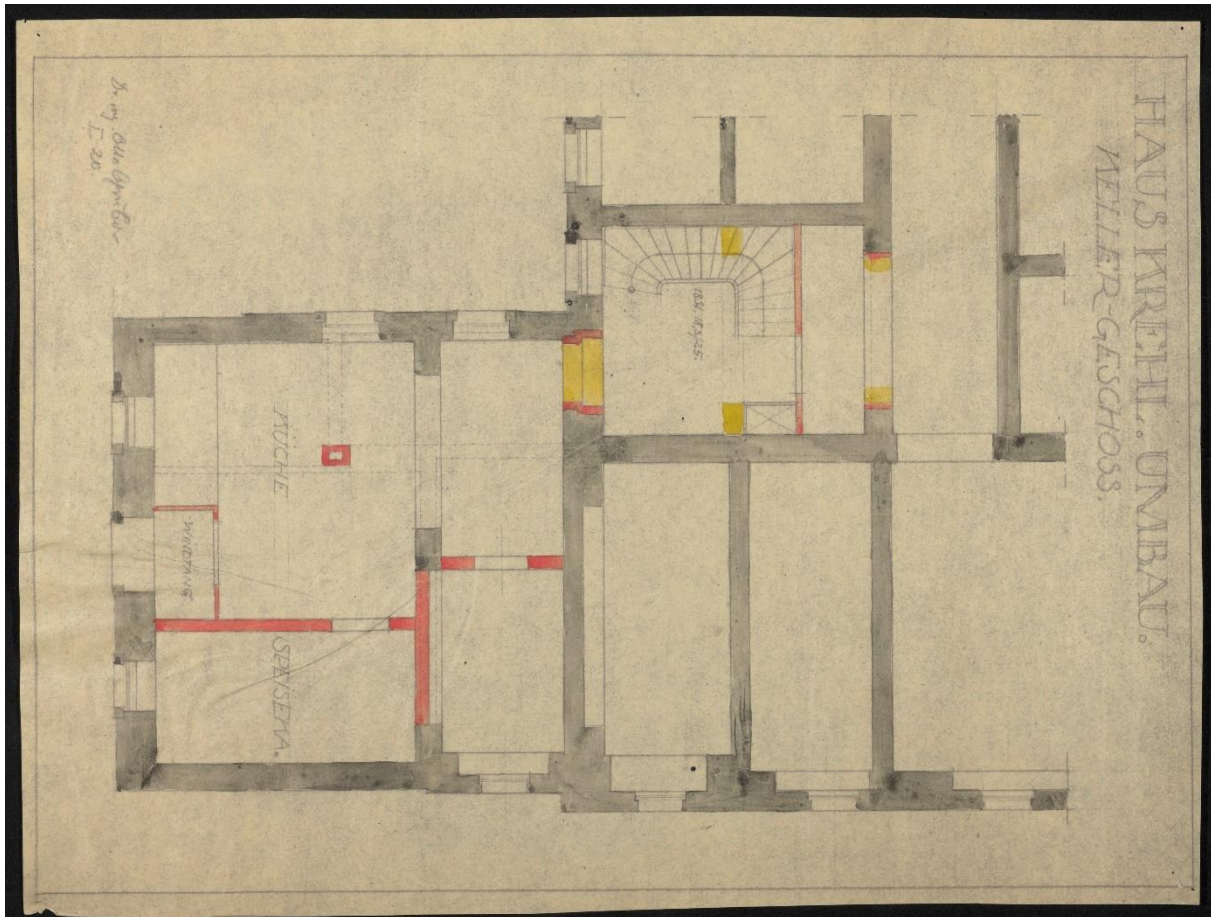
- | | | |
|-------------|--|-----------------|
| 2124 | Heidelberg, Bergstr. 106
Friedrichstift Melanchthonheim (ehem. Haus Krehl)
Nordansicht
1:100
88 x 39,5
Diazotypie | 13. Januar 1911 |
| 2125 | Heidelberg, Bergstr. 106
Friedrichstift Melanchthonheim (ehem. Haus Krehl)
Westansicht
1:100
66,5 x 39,5
Diazotypie | 13. Januar 1911 |
| 2127 | Heidelberg, Bergstr. 106
Friedrichstift Melanchthonheim (ehem. Haus Krehl)
Ostansicht
1:100
70,5 x 39,5
Diazotypie | 13. Januar 1911 |
| 2128 | Heidelberg, Bergstr. 106
Friedrichstift Melanchthonheim (ehem. Haus Krehl)
Südansicht
1:100
70,5 x 40
Diazotypie | 14. Januar 1911 |
| 2126 | Heidelberg, Bergstr. 106
Friedrichstift Melanchthonheim (ehem. Haus Krehl)
Ansicht von der Bergstraße
1:100
79,5 x 38
Diazotypie | 16. Januar 1911 |
| 2122 | Heidelberg, Bergstr. 106
Friedrichstift Melanchthonheim (ehem. Haus Krehl)
Ansicht der Stützmauer am Hainsbachweg, Ansicht und Schnitt der Brücke
1:250, 1:100
73 x 36,5
Diazotypie | 17. Januar 1911 |

- 2129** 18. Juli 1911
Heidelberg, Bergstr. 106
Friedrichstift Melanchthonheim (ehem. Haus Krehl)
Grundriss Dachgeschoss
1:50
89 x 57
Cyanotypie
Nr. 62
- 2130** 26. Oktober 1911
Heidelberg, Bergstr. 106
Friedrichstift Melanchthonheim (ehem. Haus Krehl)
Grundriss, Ansicht und Schnitt der Fensterwand im Schlafzimmer
1:10
92 x 60
Diazotypie (Koloriert)
Nr. 113a
- 2131** 27. Oktober 1911
Heidelberg, Bergstr. 106
Friedrichstift Melanchthonheim (ehem. Haus Krehl)
Grundriss und Ansicht der Ostwand im Wohnzimmer der Tochter
1:10
79 x 63
Diazotypie (Koloriert)
Nr. 112b
- 2134** Dezember 1911
Heidelberg, Bergstr. 106
Friedrichstift Melanchthonheim (ehem. Haus Krehl)
Perspektivische Ansicht der Diele (Entwurf)
57,5 x 43,5
Transparentpapier/Zeichnung
- 2132** Dezember 1911
Heidelberg, Bergstr. 106
Friedrichstift Melanchthonheim (ehem. Haus Krehl)
Perspektivische Ansicht des Esszimmers
64,5 x 57
Papier/Zeichnung/Bleistift
- 2135** 9. Dezember 1911
Heidelberg, Bergstr. 106
Friedrichstift Melanchthonheim (ehem. Haus Krehl)
Perspektivische Ansicht der Diele (Entwurf)
67,5 x 52
Transparentpapier/Zeichnung
- 2133** 11. Dezember 1911
Heidelberg, Bergstr. 106
Friedrichstift Melanchthonheim (ehem. Haus Krehl)
Perspektivische Ansicht der Diele (Entwurf)
67 x 53
Transparentpapier/Zeichnung Tinte

2138

Januar 1920

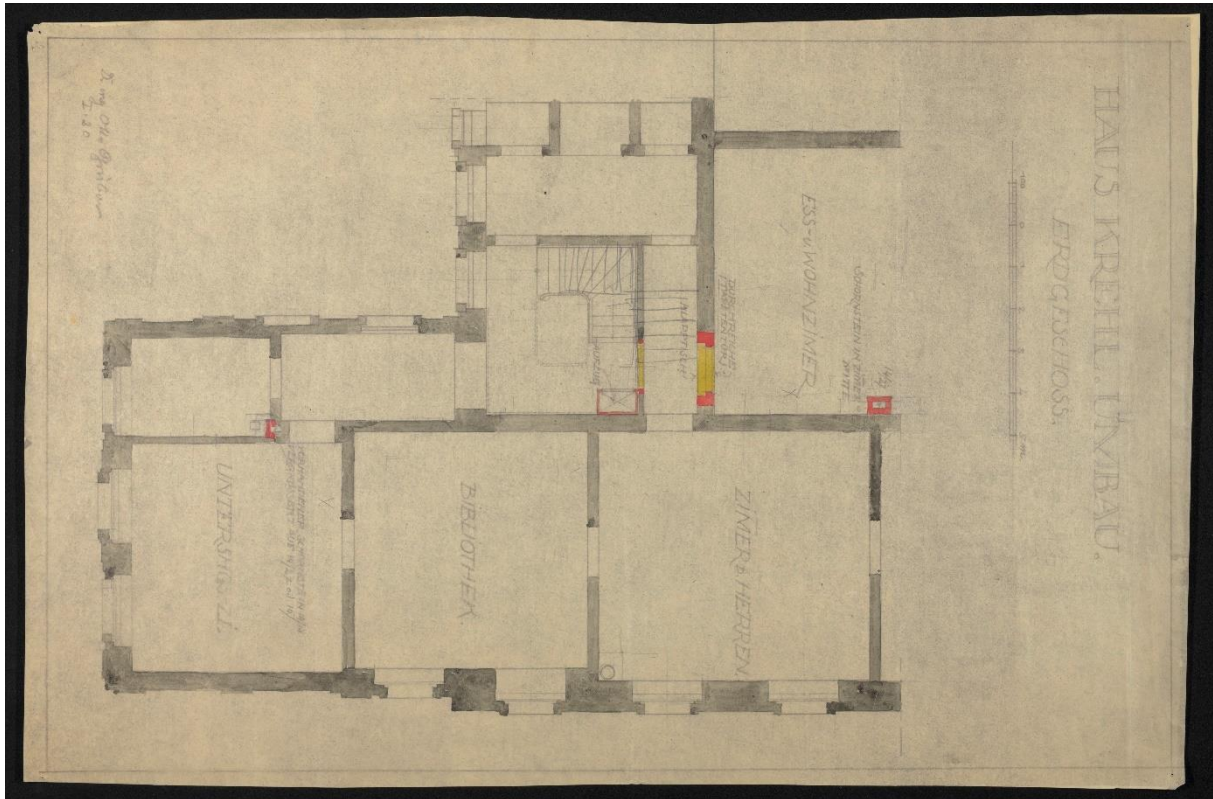
Heidelberg, Bergstr. 106
Friedrichstift Melanchthonheim (ehem. Haus Krehl), Umbau
Grundriss Kellergeschoss (Ausschnitt südwestl. Seitenflügel)
1:50
34 x 44
Diazotypie (Koloriert)



2139

Januar 1920

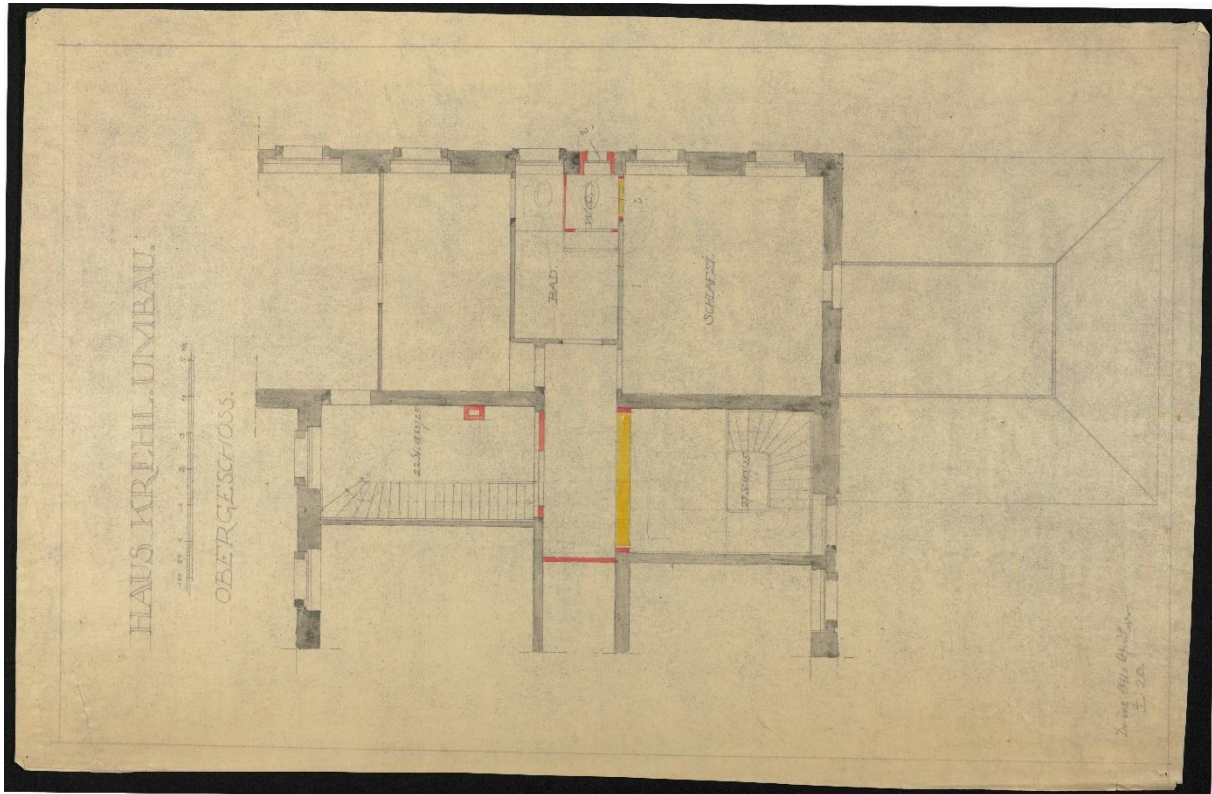
Heidelberg, Bergstr. 106
Friedrichstift Melanchthonheim (ehem. Haus Krehl), Umbau
Grundriss Erdgeschoss (Ausschnitt südwestl. Seitenflügel, mit handschriftl.
Ergänzungen)
1:50
36,5 x 55
Diazotypie (Koloriert)



2140

Januar 1920

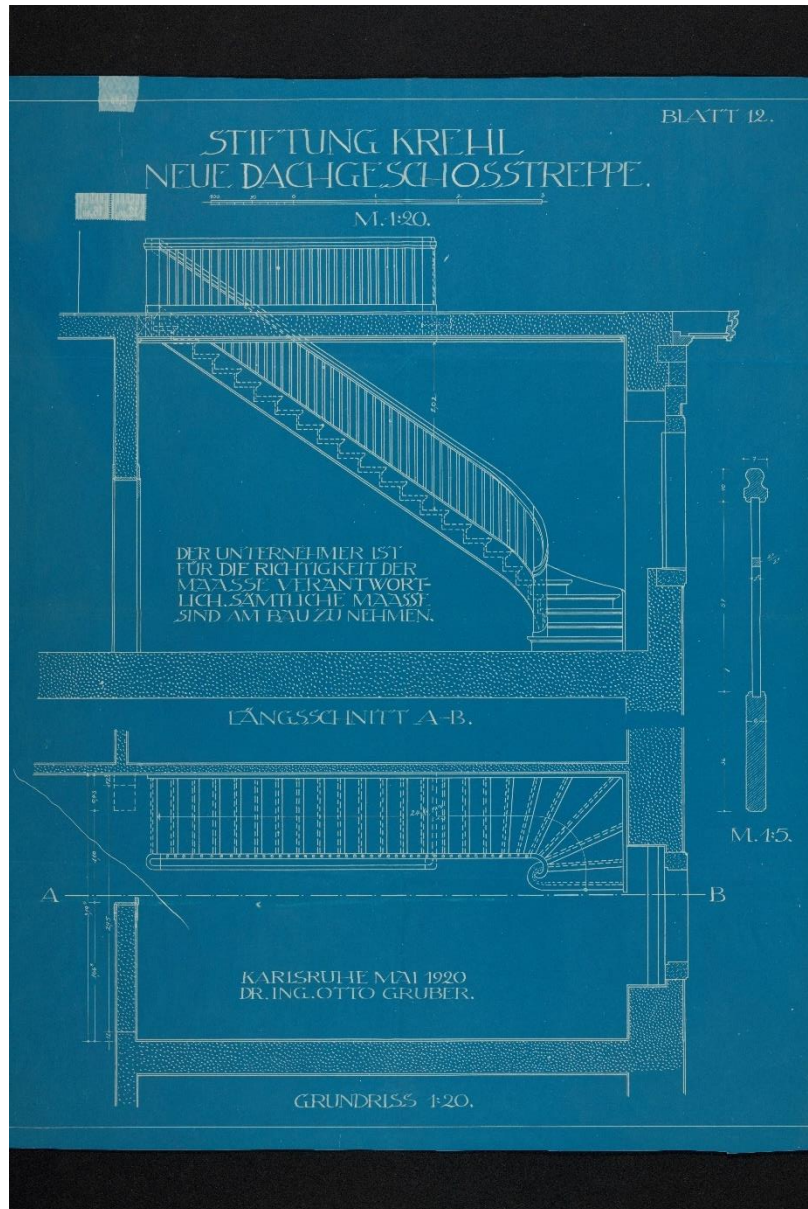
Heidelberg, Bergstr. 106
Friedrichstift Melanchthonheim (ehem. Haus Krehl), Umbau
Grundriss Obergeschoss (Ausschnitt südwestl. Seitenflügel, mit handschriftl.
Ergänzungen)
1:50
42 x 64
Diazotypie (Koloriert)



2136

Mai 1920

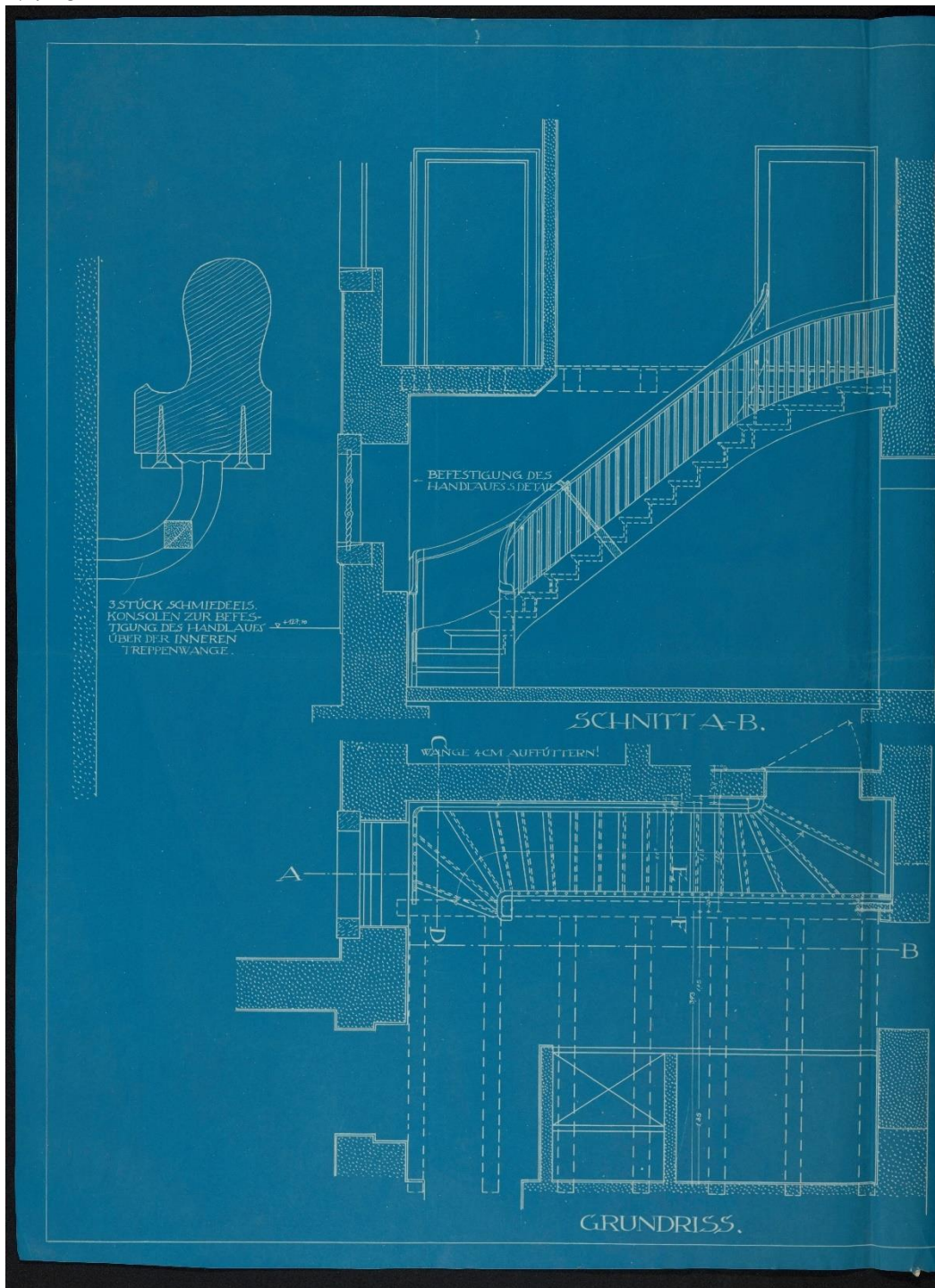
Heidelberg, Bergstr. 106
Friedrichstift Melanchthonheim (ehem. Haus Krehl), Umbau
Grundriss und Schnitt der neuen Dachgeschosstreppe mit Detail des Geländers
1:20, 1:5
53,5 x 64
Cyanotypie
Nr. 12

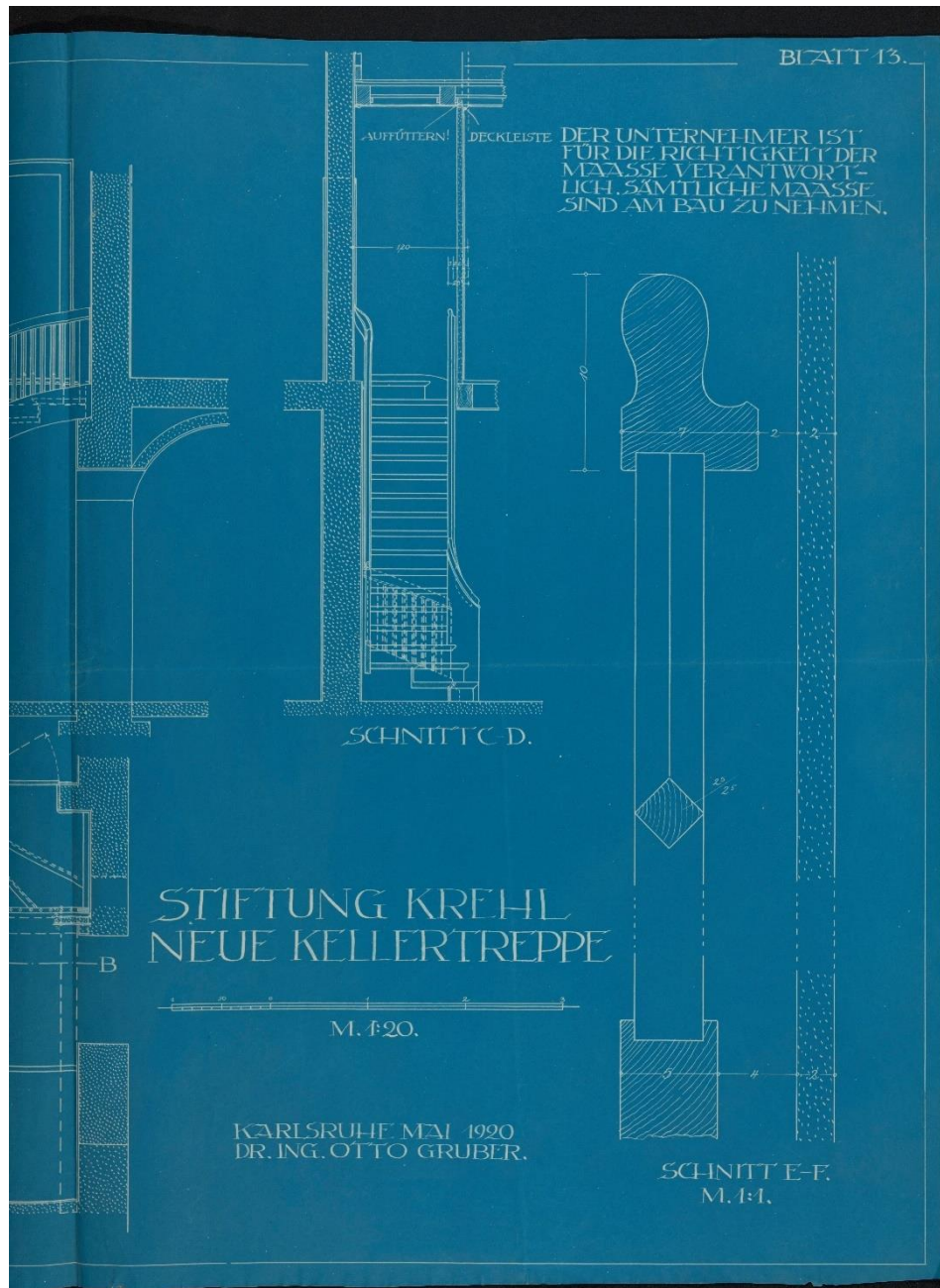


2137

Mai 1920

Heidelberg, Bergstr. 106
Friedrichstift Melanchthonheim (ehem. Haus Krehl), Umbau
Grundriss und Schnitte der neuen Kellertreppe mit Details des Geländers
1:20, 1:1
88 x 63,5
Cyanotypie
Nr. 13





994

Karlsruhe Moltke-/Stabelstraße
Einrichtung eines halboffenen Mädchenheims in der Villa des Kommerzienrats Robert Kölle
Grundriss Obergeschoss
1:50
56 x 63
Pergamin
SpA 5335

1928

- 995** 1928
 Karlsruhe Moltke-/Stabelstraße
 Einrichtung eines halboffenen Mädchenheims in der Villa des Kommerzien-
 rats Robert Kölle
 Grundriss Dachgeschoss
 1:50
 56 x 63
 Pergamin
 SpA 5335
- 1875** (1950)
 Neckarzimmern
 Ausbau einer Heimschule
 Grundriss Erdgeschoss Altbau (Haus 6)
 1:50
 72,5 x 36,5
 Papier
- 1878** 14. März, 1. Aug. 1950
 Neckarzimmern
 Ausbau einer Heimschule
 Ansicht Berg-, Tal- u. Stirnseite, Grundrisse, Schnitte Altbau (Haus 6)
 1:100
 87 x 44
 Papier
- 1876** August 1950
 Neckarzimmern
 Ausbau einer Heimschule
 Grundriss Ober- u. Kellergeschoss Altbau (Haus 6)
 1:100
 43,5 x 31,5
 Papier
- 1877** August 1950
 Neckarzimmern
 Ausbau einer Heimschule
 Südwest- u. Nordostansicht, Schnitte Altbau (Haus 6)
 1:100
 44 x 31,5
 Papier
- 1879** 26. Oktober 1950
 Neckarzimmern
 Ausbau einer Heimschule
 Grundrisse Neubau
 1:50
 87 x 49,5
 Papier

- | | | |
|-------------|--|----------------------|
| 1880 | Neckarzimmern
Ausbau einer Heimschule
Schnitte Alt- u. Neubau, Heizkanäle
1:50; 1:20
88 x 37
Papier | 6. November 1950 |
| 1881 | Neckarzimmern
Ausbau einer Heimschule
Grundriss Erdgeschoss Altbau
1:50
63 x 42,5
Papier | 21. November 1950 |
| 1882 | Neckarzimmern
Ausbau einer Heimschule
Ansichten, Schnitte, Grundriss Schuppen an der Straße
1:50
45,5 x 31
Papier | 12. Februar 1951 |
| 1883 | Neckarzimmern
Ausbau einer Heimschule
Möblierungsplan Erd- u. Obergeschoss
1:50
57,5 x 40
Papier | 25. April 1951 |
| 1874 | Neckarzimmern
Ausbau einer Heimschule
Längsschnitt mit Entwässerung
1:100; 1:1000
59 x 46
Papier | Mai - Juni 1951 |
| 1884 | Neckarzimmern
Ausbau einer Heimschule
Schnitte, Ansicht Grundriss Pumpstation u. Abortgebäude
1:50
57,5 x 53,5
Papier | Mai 1951 - Jan. 1953 |
| 1886 | Neckarzimmern
Ausbau einer Heimschule
Serienmöbel (Zeichnungen)
1:33
45 x 31,5
Papier | 3. Mai 1951 |

1887	Neckarzimmern Ausbau einer Heimschule Sonderanfertigungen Möbel (Zeichnungen) 1:33 43,5 x 31,5 Papier	3. Mai 1951
1885	Neckarzimmern Ausbau einer Heimschule Beleuchtungskörper (Zeichnungen) 1:10 21 x 29,5 Papier	5. Mai 1951
1889	Neckarzimmern Ausbau einer Heimschule Einbauschränke (Zeichnungen) 1:20 93,5 x 57 Papier	17. Mai 1951
1888	Neckarzimmern Ausbau einer Heimschule Schnitt, Ansicht, Grundriss Fahrradschuppen 1:20 47 x 32 Papier	29. Juni 1951
1890	Neckarzimmern Ausbau einer Heimschule Lageplan mit Geländegestaltung (Skizze) 1:100 69,5 x 33,5 Papier	6. Juli 1951
1873	Neckarzimmern Ausbau einer Heimschule Lageplan mit Flächenberechnung 1:750 63,5 x 32,5 Papier	14. Juli 1951
1892	Neckarzimmern Ausbau einer Heimschule Grundriss Haus 2 u. 3 1:100 36,5 x 35 Papier	25. Februar 1952

- 1893** März - Apr. 1953
Neckarzimmern
Ausbau der Heimschule
Grundriss Haus 4 (Ausbau d. Waschküche)
1:50
57,5 x 41
Papier
mit etlichen Eintragungen auf der Vorder- und Rückseite
- 1894** 20. Juli 1953
Neckarzimmern
Ausbau der Heimschule
Grundriss, Querschnitt Haus 5 (Ausbau für d. Förderungslehrgang)
1:100
38,5 x 30,5
Papier
- 1895** 26. November 1953
Neckarzimmern
Ausbau der Heimschule
Ansichten, Querschnitt, Grundriss Windfang Haus 1
1:20
48 x 35
Papier
- 1896** 7. Februar 1954
Neckarzimmern
Ausbau der Heimschule
Ansichten, Querschnitt, Details Eingangstüren Haus 2
1:50; 1:20; 1:1
60 x 48
Papier
- 1052** April 1954
Karlsruhe Gartenstraße 29
Erweiterung des Evang. Lehrlingsheims
Lageplan; Grundriss Kellergeschoss
1:500; 1:100
46 x 29
Papier
SpA 5289
- 1053** April 1954
Karlsruhe Gartenstraße 29
Erweiterung des Evang. Lehrlingsheims
Grundriss Erdgeschoss
1:100
46 x 29
colorierte Zeichnung
SpA 5289

- | | | |
|-------------|---|------------|
| 1054 | Karlsruhe Gartenstraße 29
Erweiterung des Evang. Lehrlingsheims
Grundriss I. und II. Obergeschoss
1:100
46 x 29
colorierte Zeichnung
SpA 5289 | April 1954 |
| 1055 | Karlsruhe Gartenstraße 29
Erweiterung des Evang. Lehrlingsheims
Grundriss III. Obergeschoss
1:100
46 x 29
colorierte Zeichnung
SpA 5289 | April 1954 |
| 1056 | Karlsruhe Gartenstraße 29
Erweiterung des Evang. Lehrlingsheims
Grundriss Dachgeschoss
1:100
46 x 29
Papier
SpA 5289 | April 1954 |
| 1057 | Karlsruhe Gartenstraße 29
Erweiterung des Evang. Lehrlingsheims
Schnitt
1:100
46 x 29
Papier
SpA 5289 | April 1954 |
| 1058 | Karlsruhe Gartenstraße 29
Erweiterung des Evang. Lehrlingsheims
Ansicht Straßenseite
1:100
60 x 29
Papier
SpA 5289 | April 1954 |
| 1059 | Karlsruhe Gartenstraße 29
Erweiterung des Evang. Lehrlingsheims
Ansicht Hofseite
1:100
60 x 29
Papier
SpA 5289 | April 1954 |

- | | | |
|-------------|---|---------------|
| 592 | Gaiberg
Umbau des Heimes des Mädchenwerkes
Ansicht West- und Südseite; Grundriss Keller-, Erd- und Obergeschoss
67 x 50
colorierte Zeichnung
SpA 10220 | August 1954 |
| 593 | Gaiberg
Umbau des Heimes des Mädchenwerkes
Ansicht Ost- und Nordseite; Grundriss Dachgeschoss; Querschnitt
67 x 50
colorierte Zeichnung
SpA 10220 | August 1954 |
| 1891 | Neckarzimmern
Ausbau der Heimschule
Lageplan mit Anbau Holzschopf
1:750
60 x 30
Papier | Januar 1955 |
| 72 | Buchenberg
Entwurf für ein Jugendheim
Aussenansichten; Grundriss Erdgeschoss
1:100
49 x 42
Papier
SpA 14394 | 15. Juni 1955 |
| 73 | Buchenberg
Entwurf für ein Jugendheim
Aussenansichten; Grundriss Kellergeschoss; Querschnitt
1:100
49 x 42
Papier
SpA 14394 | 15. Juni 1955 |
| 71 | Buchenberg
Entwurf für ein Jugendheim
Aussenansichten; Grundrisse; Querschnitt
1:100
58 x 55
Papier
SpA 14394 | 30. Juni 1955 |

- | | | |
|-------------|---|-----------------|
| 1897 | Neckarzimmern
Ausbau der Heimschule
Grundriss, Querschnitt Haus 1 (Skizze)
1:100
36,5 x 29,5
Papier | 27. Juli 1955 |
| 69 | Buchenberg
Entwurf für ein Jugendheim
Vorderansicht; Grundrisse
1:100
61 x 44
Papier
SpA 14394 | Oktober 1955 |
| 70 | Buchenberg
Entwurf für ein Jugendheim
Aussenansichten; Schnitte
1:100
61 x 44
Papier
SpA 14394 | Oktober 1955 |
| 67 | Buchenberg
Jugendheim
Aussenansichten; Grundrisse (Rohbauzustand)
1:100
73 x 34
Papier
SpA 14394 | 27. Januar 1956 |
| 68 | Buchenberg
Jugendheim
Aussenansichten; Grundrisse
1:100
84 x 34
Papier
SpA 14394 | Juni 1956 |
| 1386 | Karlsruhe Friedenstraße 3a
Erweiterungsbau des Evang. Theodor-Steinmann-Heims (Lehrlingsheim)
nichtamtl. Lageplan
1:500
23,5 x 32
Pergamin | (1957) |

- 612** 20. Juni 1957
Gersbach
Ausbau des Jugendheims Liberatus
Ansichten, Schnitte, Grundriss Talgeschoss
1:100
74 x 42
Papier
SpA 14114
- 1385** Juli 1957
Karlsruhe Friedenstraße 3a
Erweiterungsbau des Evang. Theodor-Steinmann-Heims (Lehrlingsheim)
Grundrisse, Schnitt u. Ansichten
1:100
83,5 x 60
Pergamin
- 1387** (1893) 2. Juli 1957
Karlsruhe Friedenstraße 3a
Erweiterungsbau des Evang. Theodor-Steinmann-Heims (Lehrlingsheim)
Grundriss Kellergeschoss [Kopie der Baueingabe vom März 1893, Arch. Wilhelm Peter]
26,5 x 29
Pergamin
- 492** 1959
Freiburg Dreisamstraße 7
Jungmännerwohnheim
Grundriss
45 x 58
Papier
SpA 13874
- 1898** 4. Juli 1960
Neckarzimmern
Ausbau der Heimschule
Grundriss, Vorderansicht Haus 2 u. 3 mit Heizzentrale
1:100
36,5 x 39,5
colorierte Zeichnung
- 591** April 1963
Gaiberg
Bau von Garage und Vorratsraum für das Ferienheim
Ansichten; Schnitt; Grundriss
1:100
50 x 29
Papier
SpA 10220

1899	Neckarzimmern Ausbau der Heimschule Grundriss, Ansicht Haus 2 (Umbau der WC u. Waschräume) 1:100 39,5 x 30 Papier	Dezember 1964
129	Bretten Bebauungsvorschlag Mädchenheim Lageplan (Bauabschnitt I) 1:500 29 x 21 coloriertes Papier SpA 14386	(1965)
139	Bretten Bebauungsvorschlag Mädchenheim Lageplan (Bauabschnitt II) 1:500 29 x 21 coloriertes Papier SpA 14386	(1965)
131	Bretten Bebauungsvorschlag Mädchenheim Lageplan (Bauabschnitt III) 1:500 29 x 21 coloriertes Papier SpA 14386	(1965)
132	Bretten Bebauungsvorschlag Mädchenheim Lageplan (Bauabschnitt IV) 1:500 29 x 21 coloriertes Papier SpA 14386	(1965)
133	Bretten Bebauungsvorschlag Mädchenheim Grundrisse und Schnitt Gruppenhaus 1:200 29 x 21 coloriertes Papier SpA 14386	(1965)

- 613** Juni 1965
Gersbach
Instandsetzung und Ausbau des Jugendheims Liberatus
Ansichten
1:100
87 x 44
colorierte Zeichnung
SpA 14114
- 614** Juni 1965
Gersbach
Instandsetzung und Ausbau des Jugendheims Liberatus
Schnitte, Grundrisse
1:100
86 x 60
colorierte Zeichnung
SpA 14114
- 1900** 20. Oktober 1967
Neckarzimmern
Ausbau der Heimschule
Grundriss, Schnitte, Ansichten, Detail des Dachs vom Vortrags- u. Lehrgangshaus
1:100; 1:20
68 x 45
Papier
- 602** November 1967
Gersbach
Bau des Jugendheims Liberatus
Lageplan
1:1000
30 x 21
coloriertes Papier
SpA 14114
- 603** November 1967
Gersbach
Bauaufnahme des Jugendheims Liberatus
Nordostansicht
1:100
57 x 30
Papier
SpA 14114
- 605** November 1967
Gersbach
Bauaufnahme des Jugendheims Liberatus
Südwestansicht
1:100
57 x 30
Papier
SpA 14114

608	Gersbach Bauaufnahme des Jugendheims Liberatus Grundriss Obergeschoss 1:100 57 x 30 Papier SpA 14114	November 1967
610	Gersbach Bauaufnahme des Jugendheims Liberatus Grundriss Untergeschoss 1:100 57 x 30 Papier SpA 14114	November 1967
604	Gersbach Erweiterung des Jugendheims Liberatus Nordostansicht 1:100 57 x 30 Papier SpA 14114	November 1967
606	Gersbach Erweiterung des Jugendheims Liberatus Südwestansicht 1:100 57 x 30 Papier SpA 14114	November 1967
607	Gersbach Erweiterung des Jugendheims Liberatus Ansichten 1:100 57 x 30 Papier SpA 14114	November 1967
609	Gersbach Erweiterung des Jugendheims Liberatus Grundriss Obergeschoss 1:100 57 x 30 colorierte Zeichnung SpA 14114	November 1967

611

November 1967

Gersbach
Erweiterung des Jugendheims Liberatus
Grundriss, Querschnitt Untergeschoss
1:100
57 x 30
colorierte Zeichnung
SpA 14114

1901

November 1969

Neckarzimmern
Ausbau der Heimschule
Grundriss, Ansichten einer offenen Halle auf der Tenne von Haus 6 [Entwurf]
1:100
59,5 x 30
Papier

1.4.6. Gebäude der Studentengemeinden

- | | | |
|-------------|---|------------|
| 1046 | Karlsruhe Gartenstraße 29a und Friedenstraße 1
Bau des Evang. Studentenhauses
Grundriss Erdgeschoss
1:100
30 x 40
colorierte Zeichnung
SpA 5289 | ohne Datum |
| 1047 | Karlsruhe Gartenstraße 29a und Friedenstraße 1
Bau des Evang. Studentenhauses
Grundriss I. Obergeschoss
1:100
30 x 40
colorierte Zeichnung
SpA 5289 | ohne Datum |
| 1048 | Karlsruhe Gartenstraße 29a und Friedenstraße 1
Bau des Evang. Studentenhauses
Grundriss II. und III. Obergeschoss
1:100
30 x 40
Papier
SpA 5289 | ohne Datum |
| 1049 | Karlsruhe Gartenstraße 29a und Friedenstraße 1
Bau des Evang. Studentenhauses
Grundriss II. und III. Dachgeschoss
1:100
40 x 30
Papier
SpA 5289 | ohne Datum |
| 1050 | Karlsruhe Gartenstraße 29a und Friedenstraße 1
Bau des Evang. Studentenhauses
Ansicht von der Friedenstraße
1:100
40 x 30
Papier
SpA 5289 | ohne Datum |
| 1051 | Karlsruhe Gartenstraße 29a und Friedenstraße 1
Bau des Evang. Studentenhauses
Ansicht von der Gartenstraße
1:100
40 x 30
Papier
SpA 5289 | ohne Datum |

1060	Karlsruhe Gartenstraße 29a und Friedenstraße 1 Bau des Hauses der Evang. Studentengemeinde Lageplan; Grundriss Kellergeschoss 1:500; 1:100 73 x 50 Papier SpA 5289	ohne Datum
1061	Karlsruhe Gartenstraße 29a und Friedenstraße 1 Bau des Hauses der Evang. Studentengemeinde Grundriss Erd- sowie I. und III. Obergeschoss 1:100 73 x 50 colorierte Zeichnung SpA 5289	ohne Datum
1062	Karlsruhe Gartenstraße 29a und Friedenstraße 1 Bau des Hauses der Evang. Studentengemeinde Grundriss IV. Obergeschoss 1:100 57 x 51 colorierte Zeichnung SpA 5289	ohne Datum
1063	Karlsruhe Gartenstraße 29a und Friedenstraße 1 Bau des Hauses der Evang. Studentengemeinde Grundriss II. Ober- und Dachgeschoss 1:100 57 x 51 colorierte Zeichnung SpA 5289	ohne Datum
1064	Karlsruhe Gartenstraße 29a und Friedenstraße 1 Bau des Hauses der Evang. Studentengemeinde Ansicht von der Friedenstraße 1:100 58 x 37 Papier SpA 5289	ohne Datum
1065	Karlsruhe Gartenstraße 29a und Friedenstraße 1 Bau des Hauses der Evang. Studentengemeinde Schnitte 1:100 72 x 50 colorierte Zeichnung SpA 5289	ohne Datum

- | | | |
|-------------|---|--------------------|
| 1066 | Karlsruhe Gartenstraße 29a und Friedenstraße 1
Bau des Hauses der Evang. Studentengemeinde
Ansicht von der Gartenstraße
1:100
58 x 37
Papier
SpA 5289 | ohne Datum |
| 767 | Heidelberg Ziegelhäuser Landstraße 17
Heim der Evang. Studentengemeinde
Lageplan
1:500
43 x 38
colorierte Zeichnung
beschädigt
SpA 4161 | 26. September 1909 |
| 1045 | Karlsruhe Gartenstraße 29a und Friedenstraße 1
Ruinengrundstück

Lageplan
1:500
20 x 28
Papier
SpA 5289 | Mai 1952 |
| 773 | Heidelberg Ziegelhäuser Landstraße 17
Heim der Evang. Studentengemeinde
Grundriss Erdgeschoss
1:100
45 x 31
Papier
SpA 4161 | 7. Februar 1955 |
| 774 | Heidelberg Ziegelhäuser Landstraße 17
Heim der Evang. Studentengemeinde
Grundriss I. Obergeschoss mit Zwischengeschoss am Treppenpodest
1:100
45 x 31
Papier
SpA 4161 | 7. Februar 1955 |

1.4.7. Studentenwohnheime

481	Freiburg Falkenbergerstraße 20 Vorentwurf zum Neubau eines Studentenwohnheims Längsschnitt 56 x 60 Papier SpA 2507	ohne Datum
482	Freiburg Falkenbergerstraße 20 Vorentwurf zum Neubau eines Studentenwohnheims Querschnitt 56 x 60 Papier SpA 2507	ohne Datum
483	Freiburg Falkenbergerstraße 20 Vorentwurf zum Neubau eines Studentenwohnheims Nordansicht 56 x 60 Papier SpA 2507	ohne Datum
484	Freiburg Falkenbergerstraße 20 Vorentwurf zum Neubau eines Studentenwohnheims Westansicht 56 x 60 Papier SpA 2507	ohne Datum
485	Freiburg Falkenbergerstraße 20 Vorentwurf zum Neubau eines Studentenwohnheims Südansicht 56 x 60 Papier SpA 2507	ohne Datum
486	Freiburg Falkenbergerstraße 20 Vorentwurf zum Neubau eines Studentenwohnheims Ostansicht 56 x 60 Papier SpA 2507	ohne Datum

- | | | |
|------------|--|------------|
| 487 | Freiburg Falkenbergerstraße 20
Vorentwurf zum Neubau eines Studentenwohnheims
Teilgrundriss
1:50
77 x 59
Papier
SpA 2507 | ohne Datum |
| 488 | Freiburg Falkenbergerstraße 20
Vorentwurf zum Neubau eines Studentenwohnheims
Grundriss I. und II. Obergeschoss
56 x 60
Papier
SpA 2507 | ohne Datum |
| 489 | Freiburg Falkenbergerstraße 20
Vorentwurf zum Neubau eines Studentenwohnheims
Grundriss Erdgeschoss
60 x 56
Papier
SpA 2507 | ohne Datum |
| 490 | Freiburg Falkenbergerstraße 20
Vorentwurf zum Neubau eines Studentenwohnheims
Grundriss Untergeschoss
55 x 60
Papier
SpA 2507 | ohne Datum |
| 439 | Freiburg Mercystraße 23
Wohnheim des Evang. Kindergärtnerinnenseminars
Grundriss I. Obergeschoss (Kopie)
1:50
32 x 22
Papier
SpA 2511 | (1956) |
| 440 | Freiburg Mercystraße 23
Wohnheim des Evang. Kindergärtnerinnenseminars
Grundriss II. Obergeschoss (Kopie)
1:50
32 x 22
Papier
SpA 2511 | (1956) |

- 441** (1956)
Freiburg Mercystraße 23
Wohnheim des Evang. Kindergärtnerinnenseminars
Grundriss Kellergeschoss (Kopie)
1:50
32 x 22
Papier
SpA 2511
- 438** 28. Juni 1956
Freiburg Mercystraße 23
Wohnheim des Evang. Kindergärtnerinnenseminars
Lageplan
1:500
21 x 30
Papier
SpA 2511
- 1394** (1957/58)
Karlsruhe Friedenstraße 3a
Erweiterungsbau des Evang. Theodor-Steinmann-Heims (Lehrlingsheim)
Grundriss Keller- u. Erdgeschoss; Schnitt durch Heizkanal; Details
1:1; 1:10; 1:50
104,5 x 59,5
Papier
DIN A 0 Planschrank Archivflur
- 1396** (1957/58)
Karlsruhe Friedenstraße 3a
Erweiterungsbau des Evang. Theodor-Steinmann-Heims (Lehrlingsheim)
Ansichten
1:50
104,5 x 59,5
coloriertes Papier
DIN A 0 Planschrank Archivflur
- 1392** Juli 1957
Karlsruhe Friedenstraße 3a
Erweiterungsbau des Evang. Theodor-Steinmann-Heims (Lehrlingsheim)
Grundriss Keller- u. Erdgeschoss (Kindergarten), Querschnitt, Schnitt durch
Heizöllagertanks u. Ansichten
1:100
60,5 x 63
Pergamin
- 1393** 20. Dez. 1957, 7. Aug. 1958
Karlsruhe Friedenstraße 3a
Erweiterungsbau des Evang. Theodor-Steinmann-Heims (Lehrlingsheim)
Querschnitt A-A (Treppenschnitt) u. B-B (durch Lichtschacht); Details
1:10; 1:50
104,5 x 60
Pergamin
DIN A 0 Planschrank Archivflur

- 1395** 20. Dez. 1957, 7. Aug. 1958
Karlsruhe Friedenstraße 3a
Erweiterungsbau des Evang. Theodor-Steinmann-Heims (Lehrlingsheim)
Grundriss Obergeschoss
1:50
104,5 x 59,5
Papier
DIN A 0 Planschrank Archivflur
- 442** 19. Januar 1959
Freiburg Mercystraße 23
Abstellplatz für Vorfenster des Wohnheimes des Evang. Kindergärtnerinnen-
seminars
Ansichten; Schnitt; Grundriss
1:20
78 x 74
Papier
DIN A 0 Planschrank Archivflur
SpA 2511
- 516** 27. Oktober 1959
Freiburg
Bauplatzvorschlag für ein Wohnheim des Evang. Kindergärtnerinnenseminars
Lageplan
1:500
21 x 29
Papier
SpA 14124
- 517** 28. Oktober 1959
Freiburg
Bauplatzvorschlag für ein Wohnheim des Evang. Kindergärtnerinnenseminars
Lageplan
1:500
29 x 27
Papier
SpA 14124
- 515** 17. November 1959
Freiburg
Bauplatzvorschlag für ein Wohnheim des Evang. Kindergärtnerinnenseminars
Lageplan
1:1000
21 x 29
Papier
SpA 14124
- 1531** September 1960
Heidelberg Humboldtstraße 17-21 (Comeniushaus)
Bau eines Studentenwohnheims des Pädagogischen Instituts
Lageplan, Ansichten
1:500
72,5 x 50,5
Papier

- 1530** (1961)
Heidelberg Humboldtstraße 17-21 (Comeniushaus)
Bau eines Studentenwohnheims des Pädagogischen Instituts
Lageplan
1:2000
63 x 65
Papier
- 473** 12. Dezember 1961
Freiburg Falkenbergerstraße 20
Vorentwurf zum Neubau eines Studentenwohnheims
Lageplan
1:500
30 x 41
coloriertes Papier
SpA 2507
- 2223** (um 1962)
Heidelberg Humboldtstraße 17-21 (Comeniushaus)
Bau eines Studentenwohnheims des Pädagogischen Instituts
Grundriss Erdgeschoss (Variante A)
1:200
38 x 46,5
Diazotypie
- 2224** (um 1962)
Heidelberg Humboldtstraße 17-21 (Comeniushaus)
Bau eines Studentenwohnheims des Pädagogischen Instituts
Grundriss Sockelgeschoss (Variante A)
1:200
38 x 46,5
Diazotypie
- 2225** (um 1962)
Heidelberg Humboldtstraße 17-21 (Comeniushaus)
Bau eines Studentenwohnheims des Pädagogischen Instituts
Grundriss Sockelgeschoss (Variante B)
1:200
38 x 46,5
Diazotypie
- 2226** (um 1962)
Heidelberg Humboldtstraße 17-21 (Comeniushaus)
Bau eines Studentenwohnheims des Pädagogischen Instituts
Grundriss Sockelgeschoss (Variante C)
1:200
38 x 46,5
Diazotypie

- 2227** (um 1962)
 Heidelberg Humboldtstraße 17-21 (Comeniushaus)
 Bau eines Studentenwohnheims des Pädagogischen Instituts
 Grundriss Sockelgeschoss (Variante D)
 1:200
 38 x 46,5
 Diazotypie
- 2228** (um 1962)
 Heidelberg Humboldtstraße 17-21 (Comeniushaus)
 Bau eines Studentenwohnheims des Pädagogischen Instituts
 Schnitte A - A, B - B (zu Variante A)
 1:200
 40 x 28,5
 Diazotypie
- 2229** (um 1962)
 Heidelberg Humboldtstraße 17-21 (Comeniushaus)
 Bau eines Studentenwohnheims des Pädagogischen Instituts
 Schnitte C - C, F - F (zu Variante D)
 1:200
 40 x 28,5
 Diazotypie
- 2230** (um 1962)
 Heidelberg Humboldtstraße 17-21 (Comeniushaus)
 Bau eines Studentenwohnheims des Pädagogischen Instituts
 persp. Skizze des Zwischenbaues (Variante)
 30 x 21
 Diazotypie
- 2231** (um 1962)
 Heidelberg Humboldtstraße 17-21 (Comeniushaus)
 Bau eines Studentenwohnheims des Pädagogischen Instituts
 persp. Skizze des Zwischenbaues (zu Variante D)
 30 x 21
 Diazotypie
- 2232** (um 1962)
 Heidelberg Humboldtstraße 17-21 (Comeniushaus)
 Bau eines Studentenwohnheims des Pädagogischen Instituts
 Querschnitte Variante A und bish. Entwurf
 1:200
 38,5 x 47
 Diazotypie
- 2239** (um 1962)
 Heidelberg Humboldtstraße 17-21 (Comeniushaus)
 Bau eines Studentenwohnheims des Pädagogischen Instituts
 Einrichtungsvorschläge zu Einzel- und Doppelzimmern
 1:50
 35 x 79
 Diazotypie

- | | | |
|-------------|---|-------------------|
| 1533 | Heidelberg Humboldtstraße 17-21 (Comeniushaus)
Bau eines Studentenwohnheims des Pädagogischen Instituts
Grundriss Dachgeschoss
1:100
109,5 x 73
Papier
DIN A 0 Planschrank Archivflur | 15. Januar 1962 |
| 1534 | Heidelberg Humboldtstraße 17-21 (Comeniushaus)
Bau eines Studentenwohnheims des Pädagogischen Instituts
Grundriss I. bis III. Obergeschoss
1:100
109 x 73
Papier
DIN A 0 Planschrank Archivflur | 15. Januar (1962) |
| 1535 | Heidelberg Humboldtstraße 17-21 (Comeniushaus)
Bau eines Studentenwohnheims des Pädagogischen Instituts
Südansichten
1:100
109 x 73
Papier
DIN A 0 Planschrank Archivflur | 15. Januar 1962 |
| 1536 | Heidelberg Humboldtstraße 17-21 (Comeniushaus)
Bau eines Studentenwohnheims des Pädagogischen Instituts
Ost- u. Westansichten
1:100
109 x 73
Papier
DIN A 0 Planschrank Archivflur | 15. Januar 1962 |
| 1537 | Heidelberg Humboldtstraße 17-21 (Comeniushaus)
Bau eines Studentenwohnheims des Pädagogischen Instituts
Nordansichten
1:100
109 x 73
Papier
DIN A 0 Planschrank Archivflur | 15. Januar 1962 |
| 1538 | Heidelberg Humboldtstraße 17-21 (Comeniushaus)
Bau eines Studentenwohnheims des Pädagogischen Instituts
Schnitte
1:100
109 x 73
Papier
DIN A 0 Planschrank Archivflur | 15. Januar 1962 |

- 1539** 15. Januar 1962
Heidelberg Humboldtstraße 17-21 (Comeniushaus)
Bau eines Studentenwohnheims des Pädagogischen Instituts
Grundriss Sockelgeschoss
1:100
109 x 73
Papier
DIN A 0 Planschrank Archivflur
- 1540** 15. Januar 1962
Heidelberg Humboldtstraße 17-21 (Comeniushaus)
Bau eines Studentenwohnheims des Pädagogischen Instituts
Grundriss Sockelgeschoss
1:100
109 x 73
Papier
DIN A 0 Planschrank Archivflur
- 2233** 8. Mai 1962
Heidelberg Humboldtstraße 17-21 (Comeniushaus)
Bau eines Studentenwohnheims des Pädagogischen Instituts
Grundriss Erdgeschoss im Zwischenbau
1:50
78,5 x 67
Diazotypie
- 1529** 12. September 1962
Heidelberg Humboldtstraße 17-21 (Comeniushaus)
Bau eines Studentenwohnheims des Pädagogischen Instituts
Ansichten, Längsschnitt, Grundrisse Direktorwohnhaus
61 x 42,5
Papier
- 1532** 27. September 1962
Heidelberg Humboldtstraße 17-21 (Comeniushaus)
Bau eines Studentenwohnheims des Pädagogischen Instituts
Lageplan
1:100
109 x 83
Papier
DIN A 0 Planschrank Archivflur
- 1542** 10. Oktober 1962
Heidelberg Humboldtstraße 17-21 (Comeniushaus)
Bau eines Studentenwohnheims des Pädagogischen Instituts
Schnitt Haupttreppe
1:50
47 x 64,5
Papier

- | | | |
|-------------|--|------------------|
| 1543 | Heidelberg Humboldtstraße 17-21 (Comeniushaus)
Bau eines Studentenwohnheims des Pädagogischen Instituts
Querschnitt
1:50
47 x 64,5
Papier | 12. Oktober 1962 |
| 1541 | Heidelberg Humboldtstraße 17-21 (Comeniushaus)
Bau eines Studentenwohnheims des Pädagogischen Instituts
Dachaufbau
1:50; 1:5
73 x 24
Papier | 28. August 1963 |
| 474 | Freiburg Falkenbergerstraße 20
Vorschlag für einen Neubau eines Studentenwohnheims
Querschnitt; Grundriss
1:500
20 x 29
coloriertes Papier
SpA 2507 | 27. Januar 1964 |
| 475 | Freiburg Falkenbergerstraße 20
Vorschlag für einen Neubau eines Studentenwohnheims
Querschnitt; Grundriss
1:500
20 x 29
coloriertes Papier
SpA 2507 | 31. Januar 1964 |
| 476 | Freiburg Falkenbergerstraße 20
Vorschlag für einen Neubau eines Studentenwohnheims
Querschnitt; Grundriss
1:500
21 x 29
coloriertes Papier
SpA 2507 | 3. Februar 1964 |
| 2222 | Heidelberg Humboldtstraße 17-21 (Comeniushaus)
Bau eines Studentenwohnheims des Pädagogischen Instituts
Übersichtsplan zu Raumbezeichnungen
21 x 30
Diazotypie | 21. Februar 1964 |

- 2236** 7. Dezember 1964
Heidelberg Humboldtstraße 17-21 (Comeniushaus)
Bau eines Studentenwohnheims des Pädagogischen Instituts
Grundriss zu Musikübungszellen
1:50
48 x 26,5
Diazotypie
- 2234** 18. März 1965
Heidelberg Humboldtstraße 17-21 (Comeniushaus)
Bau eines Studentenwohnheims des Pädagogischen Instituts
Grundriss z. Ausstattung im Andachts- u. Mehrzweckraum (mit zahlr. handschriftl. Ergänzungen)
1:50
66 x 31,5
Diazotypie
- 477** 5. April 1966
Freiburg Falkenbergerstraße 20
Vorentwurf zum Neubau eines Studentenwohnheims
Grundriss Untergeschoss
1:200
55 x 65
Papier
SpA 2507
- 478** 5. April 1966
Freiburg Falkenbergerstraße 20
Vorentwurf zum Neubau eines Studentenwohnheims
Grundriss Erdgeschoss
1:200
55 x 65
Papier
SpA 2507
- 479** 5. April 1966
Freiburg Falkenbergerstraße 20
Vorentwurf zum Neubau eines Studentenwohnheims
Grundriss I. und II. Obergeschoss
1:200
55 x 65
Papier
SpA 2507
- 480** (5. April 1966)
Freiburg Falkenbergerstraße 20
Vorentwurf zum Neubau eines Studentenwohnheims
Schnitte
1:200
55 x 65
Papier
SpA 2507

- | | | |
|-------------|--|---------------|
| 2235 | Heidelberg Humboldtstraße 17-21 (Comeniushaus)
Bau eines Studentenwohnheims des Pädagogischen Instituts
Grundriss, Ansicht und Schnitt zum Andachts- u. Mehrzweckraum
1:50
68 x 34
Diazotypie | 17. Mai 1967 |
| 2237 | Heidelberg Humboldtstraße 17-21 (Comeniushaus)
Bau eines Studentenwohnheims des Pädagogischen Instituts
Grundriss, Ansicht und Schnitt der Orgel (Entwurf)
1:10
54 x 62,5
Diazotypie | 30. Juni 1967 |
| 2238 | Heidelberg Humboldtstraße 17-21 (Comeniushaus)
Bau eines Studentenwohnheims des Pädagogischen Instituts
Grundriss, Ansicht und Schnitt der Orgel
1:10
67 x 62
Diazotypie | 24. Mai 1968 |

1.4.8. Kirchliche Ausbildungsstätten

- | | | |
|-------------|--|------------|
| 669 | Heidelberg Mozartstraße
Neubau des Kirchenmusikalischen Instituts
Stadt- und Lageplan
21 x 30
colorierte Zeichnung
SpA 13898 | ohne Datum |
| 668 | Heidelberg
Neubau des Kirchenmusikalischen Instituts
Lageplan
1:500
21 x 30
colorierte Zeichnung
SpA 13898 | ohne Datum |
| 676 | Heidelberg
Neubau des Kirchenmusikalischen Instituts
Längsschnitt Kleiner und Großer Saal mit Flur (1- und 2-Raum-Betrieb)
58 x 30
Papier
SpA 13898 | ohne Datum |
| 677 | Heidelberg
Neubau des Kirchenmusikalischen Instituts
Grundriss Großer und Kleiner Saal mit Flur
21 x 30
Papier
SpA 13898 | ohne Datum |
| 1356 | Heidelberg-Wieblingen
Entwurf zum Bau einer gemeinschaftlichen Schule mit Ökonomiegebäude
Grundrisse, Schnitte (des Wirtschaftsgebäudes)
35,5 x 20,5
colorierte Zeichnung
044. Heidelberg-Wieblingen [Standort: LkA KA] | ohne Datum |
| 1357 | Heidelberg-Wieblingen
Entwurf zum Bau einer gemeinschaftlichen Schule mit Ökonomiegebäude
Giebelfassadenansicht des Ökonomiegebäudes mit Lehrerwohnung
22 x 18,5
Pergamin
044. Heidelberg-Wieblingen [Standort: LkA KA]
stark beschädigt | ohne Datum |

- 1358** ohne Datum
Heidelberg-Wieblingen
Entwurf zum Bau einer gemeinschaftlichen Schule mit Ökonomiegebäude
Hinterfassadenansicht u. Querschnitt des Ökonomiegebäudes mit Lehrerwoh-
nung
33 x 21
koloriertes Pergamin
044. Heidelberg-Wieblingen [Standort: LkA KA]
beschädigt
- 1359** ohne Datum
Heidelberg-Wieblingen
Entwurf zum Bau einer gemeinschaftlichen Schule mit Ökonomiegebäude
Grundriss I. Stock u. Dachgeschoss (Variante)
32,5 x 21
koloriertes Pergamin
044. Heidelberg-Wieblingen [Standort: LkA KA]
beschädigt
- 1360** ohne Datum
Heidelberg-Wieblingen
Entwurf zum Bau einer gemeinschaftlichen Schule mit Ökonomiegebäude
Grundriss I. Stock u. Dachgeschoss (Variante)
32,5 x 21
koloriertes Pergamin
044. Heidelberg-Wieblingen [Standort: LkA KA]
beschädigt
- 647** ohne Datum
Schönau
Alte Reformierte Schule
Grundrisse
38 x 52
colorierte Zeichnung
SpA 11023
- 648** ohne Datum
Schönau
Entwurf zum Neubau der Reformierten Schule
Ansicht; Grundriss
52 x 70
colorierte Zeichnung
SpA 11023
- 646** ohne Datum
Schönau
Neubau der Reformierten Schule
Ansicht; Schnitt; Grundriss
34 x 43
colorierte Zeichnung
SpA 11023

649	Schönau Neubau der Reformierten Schule Ansicht; Grundrisse 45 x 60 colorierte Zeichnung SpA 11023	ohne Datum
640	Schönau Neubau der Reformierten Schule mit Remise Ansichten; Schnitte; Grundrisse 42 x 63 colorierte Zeichnung SpA 11023	ohne Datum
641	Schönau Neubau der Reformierten Schule mit Remise Ansichten; Schnitte; Grundrisse 42 x 63 colorierte Zeichnung SpA 11023	ohne Datum
642	Schönau Neubau der Evangelischen Schule Grundrisse 44 x 34 colorierte Zeichnung SpA 11023	1835
1361	Heidelberg-Wieblingen Bau einer gemeinschaftlichen Schule mit Ökonomiegebäude Lageplan eines Ackers von Philipp Bühler 1:500 24,5 x 55,5 Papier 044. Heidelberg-Wieblingen [Standort: LkA KA]	1851
1365	Heidelberg-Wieblingen Bau einer gemeinschaftlichen Schule mit Ökonomiegebäude Grundrisse (alt und neu) des umgebauten Maierschen Hauses 21 x 33 Pergamin auf Papier 044. Heidelberg-Wieblingen [Standort: LkA KA]	(1851)

- 1371** 1851
Heidelberg-Wieblingen
Bau einer gemeinschaftlichen Schule mit Ökonomiegebäude
Situationsplan
1:500
20,5 x 33
colorierte Zeichnung
044. Heidelberg-Wieblingen [Standort: LkA KA]
- 1372** 1851
Heidelberg-Wieblingen
Bau einer gemeinschaftlichen Schule mit Ökonomiegebäude
Ansichten
20,5 x 33
colorierte Zeichnung
044. Heidelberg-Wieblingen [Standort: LkA KA]
- 1373** 1851
Heidelberg-Wieblingen
Bau einer gemeinschaftlichen Schule mit Ökonomiegebäude
Schnitt, Grundriss Kellergeschoss
20,5 x 33,5
colorierte Zeichnung
044. Heidelberg-Wieblingen [Standort: LkA KA]
- 1374** 1851
Heidelberg-Wieblingen
Bau einer gemeinschaftlichen Schule mit Ökonomiegebäude
Grundriss I. u. II. Geschoss
20,5 x 33,5
colorierte Zeichnung
044. Heidelberg-Wieblingen [Standort: LkA KA]
- 1375** 1851
Heidelberg-Wieblingen
Bau einer gemeinschaftlichen Schule mit Ökonomiegebäude
Grundrisse eines Ökonomiegebäudes beim Maierschen Haus
32,5 x 33
colorierte Zeichnung
044. Heidelberg-Wieblingen [Standort: LkA KA]
- 1362** 1851
Heidelberg-Wieblingen
Entwurf zum Bau einer gemeinschaftlichen Schule mit Ökonomiegebäude
Straßenansicht eines Schulhauses auf den Bühlerschen Acker
21 x 32
Papier
044. Heidelberg-Wieblingen [Standort: LkA KA]

- 1363** (1851)
Heidelberg-Wieblingen
Entwurf zum Bau einer gemeinschaftlichen Schule mit Ökonomiegebäude
Grundriss I. Stock eines Schulhauses auf den Bühlerschen Acker
21 x 32,5
colorierte Zeichnung
044. Heidelberg-Wieblingen [Standort: LkA KA]
- 1364** (1851)
Heidelberg-Wieblingen
Entwurf zum Bau einer gemeinschaftlichen Schule mit Ökonomiegebäude
Grundriss II. Stock eines Schulhauses auf den Bühlerschen Acker
21 x 32,5
colorierte Zeichnung
044. Heidelberg-Wieblingen [Standort: LkA KA]
- 1366** (1851)
Heidelberg-Wieblingen
Entwurf zum Bau einer gemeinschaftlichen Schule mit Ökonomiegebäude
Grundrisse des Maierschen Hauses
20,5 x 33
Papier
044. Heidelberg-Wieblingen [Standort: LkA KA]
- 1367** (1851)
Heidelberg-Wieblingen
Entwurf zum Bau einer gemeinschaftlichen Schule mit Ökonomiegebäude
Grundriss I. Stock eines Schulhauses auf den Freudenbergerschen Acker
32,5 x 21
colorierte Zeichnung
044. Heidelberg-Wieblingen [Standort: LkA KA]
- 1368** (1851)
Heidelberg-Wieblingen
Entwurf zum Bau einer gemeinschaftlichen Schule mit Ökonomiegebäude
Grundriss II. Stock eines Schulhauses auf den Freudenbergerschen Acker
32,5 x 21
colorierte Zeichnung
044. Heidelberg-Wieblingen [Standort: LkA KA]
- 1369** (1851)
Heidelberg-Wieblingen
Entwurf zum Bau einer gemeinschaftlichen Schule mit Ökonomiegebäude
Straßenansicht eines Schulhauses auf den Freudenbergerschen Acker
32,5 x 21
Papier
044. Heidelberg-Wieblingen [Standort: LkA KA]
- 1370** (1851)
Heidelberg-Wieblingen
Entwurf zum Bau einer gemeinschaftlichen Schule mit Ökonomiegebäude
Grundriss eines Ökonomiegebäudes
32,5 x 21
colorierte Zeichnung
044. Heidelberg-Wieblingen [Standort: LkA KA]

- | | | |
|-------------|---|---------|
| 1156 | Sinsheim
Evangelische Schule
Situationsplan
1:200
50 x 36
colorierte Zeichnung | um 1885 |
| 1157 | Sinsheim
Evangelische Schule
Balkenlage
1:50
50 x 36
colorierte Zeichnung | um 1885 |
| 1158 | Sinsheim
Evangelische Schule
Querschnitt mit eingezeichneter Wasserstandshöhe vom 22. Mai 1883
1:50
36 x 50
colorierte Zeichnung | um 1885 |
| 1159 | Sinsheim
Evangelische Schule
Grundriss Erdgeschoss
1:50
51 x 36
colorierte Zeichnung | um 1885 |
| 1160 | Sinsheim
Evangelische Schule
Grundriss Erdgeschoss
1:50
50 x 36
colorierte Zeichnung
Fraßspuren | um 1885 |
| 1161 | Sinsheim
Evangelische Schule
Grundriss I. Obergeschoss
1:50
50 x 36
colorierte Zeichnung | um 1885 |

- | | | |
|-------------|--|-----------|
| 1162 | Sinsheim
Evangelische Schule
Grundriss I. Obergeschoss
1:50
50 x 36
colorierte Zeichnung
Fraßspuren | um 1885 |
| 1163 | Sinsheim
Evangelische Schule
Grundriss II. Obergeschoss
1:50
50 x 36
colorierte Zeichnung | um 1885 |
| 1164 | Sinsheim
Evangelische Schule
Grundriss II. Obergeschoss
1:50
50 x 36
colorierte Zeichnung | um 1885 |
| 1653 | Heidelberg-Wieblingen Hostig 5
Bau eines Unterstandes für die Kinderschule
Ansicht, Schnitt, Grundriß
1:50
45,5 x 31,5
Pergamin
044. Heidelberg-Wieblingen, Nr. 147 [Standort: LkA KA] | Juni 1929 |
| 276 | Edingen
Umbau der Kinderschule
Lageplan
1:250
38 x 31
Papier
SpA 1806 | 1930 |
| 277 | Edingen
Umbau der Kinderschule
Grundriss Erdgeschoss
1:100
38 x 31
Papier
SpA 1806 | 1930 |

278	Edingen Umbau der Kinderschule Grundriss Obergeschoss 1:100 38 x 31 Papier SpA 1806	1930
683	Heidelberg Neuenheimer Landstraße 2 Umbau des Petersstifts Grundriss Kellergeschoss 1:100 80 x 57 colorierte Zeichnung SpA 4159	Dezember 1953
684	Heidelberg Neuenheimer Landstraße 2 Umbau des Petersstifts Grundriss Erdgeschoss 1:100 80 x 57 colorierte Zeichnung SpA 4159	Dezember 1953
685	Heidelberg Neuenheimer Landstraße 2 Umbau des Petersstifts Grundriss 1. Obergeschoss 1:100 80 x 57 colorierte Zeichnung SpA 4159	Dezember 1953
686	Heidelberg Neuenheimer Landstraße 2 Umbau des Petersstifts Grundriss 2. Ober- und Dachgeschoss 1:100 80 x 57 colorierte Zeichnung SpA 4159	Dezember 1953
687	Heidelberg Neuenheimer Landstraße 2 Umbau des Petersstifts Schnitte 1:100 80 x 57 colorierte Zeichnung SpA 4159	Dezember 1953

- 688** Heidelberg Neuenheimer Landstraße 2
Umbau des Petersstifts
Schnitte
1:100
80 x 57
Papier
SpA 4159
Dezember 1953
- 689** Heidelberg Neuenheimer Landstraße 2
Umbau des Petersstifts
Süd-, Nordansicht
1:100
80 x 57
colorierte Zeichnung
SpA 4159
Dezember 1953
- 690** Heidelberg Neuenheimer Landstraße 2
Umbau des Petersstifts
Ost-, Westansicht; Grundriss 2. Obergeschoss; Lageplan
1:100; 1:500
80 x 57
Papier
SpA 4159
Dezember 1953
- 682** Heidelberg Neuenheimer Landstraße 2
Umbau des Petersstifts
Lageplan
1:1000
21 x 30
colorierte Zeichnung
SpA 4159
10. Dezember 1953
- 429** Freiburg Goethestraße 2
Neubau des Seminars für Wohlfahrtspflege und Gemeindedienst
Grundriss Kellergeschoss
1:50
54 x 42
Papier
SpA 2510
6. Feb. , 4. Juni 1956
- 428** Freiburg Goethestraße 2
Umbau des Seminars für Wohlfahrtspflege und Gemeindedienst
Grundriss I. Obergeschoss
1:50
41 x 40
Papier
SpA 2510
20. Juli 1956

- | | | |
|------------|---|------------------|
| 691 | Heidelberg Neuenheimer Landstraße 2
Umbau des Petersstifts
Grundriss Dachgeschoss (Werkplan)
1:50
58 x 53
colorierte Zeichnung
SpA 13899 | September 1956 |
| 425 | Freiburg Goethestraße 2
Umbau des Seminars für Wohlfahrtspflege und Gemeindedienst
Lageplan
30 x 21
Papier
SpA 2510 | (1957) |
| 426 | Freiburg Goethestraße 2
Umbau des Seminars für Wohlfahrtspflege und Gemeindedienst
Grundriss III. Obergeschoss; Querschnitt; Ansicht Südseite
1:100
93 x 30
Papier
SpA 2510 | 16. Februar 1957 |
| 427 | Freiburg Goethestraße 2
Umbau des Seminars für Wohlfahrtspflege und Gemeindedienst
Ansicht Ost- und Nordseite
1:100
75 x 30
Papier
SpA 2510 | 16. Februar 1957 |
| 681 | Heidelberg Neuenheimer Landstraße 2
Umbau des Petersstifts
Grundriss (Werkplan mit markiertem Abbruch und neuer Planung)
1:50
29 x 39
colorierte Zeichnung
SpA 13899 | September 1957 |
| 430 | Freiburg Goethestraße 2
Umbau des Seminars für Wohlfahrtspflege und Gemeindedienst
Montaregale im Kellergeschoss
1:20
40 x 55
Papier
SpA 2510 | 30. Oktober 1957 |

- 431 28. Februar 1958
Freiburg Goethestraße 2
Umbau des Seminars für Wohlfahrtspflege und Gemeindedienst
Einfriedung und Garage Westansicht
1:100
85 x 35
Papier
SpA 2510
- 432 28. Februar 1958
Freiburg Goethestraße 2
Umbau des Seminars für Wohlfahrtspflege und Gemeindedienst
Einfriedung und Garage Südansicht
1:100
73 x 34
Papier
SpA 2510
- 433 28. Februar 1958
Freiburg Goethestraße 2
Umbau des Seminars für Wohlfahrtspflege und Gemeindedienst
Einfriedung und Garage Ostansicht
1:100
64 x 36
Papier
SpA 2510
- 434 28. Februar 1958
Freiburg Goethestraße 2
Umbau des Seminars für Wohlfahrtspflege und Gemeindedienst
Einfriedung und Garage Nordansicht
1:100
49 x 34
Papier
SpA 2510
- 435 28. Februar 1958
Freiburg Goethestraße 2
Umbau des Seminars für Wohlfahrtspflege und Gemeindedienst
Einfriedung und Garage (Lageplan)
1:100
84 x 64
Papier
SpA 2510
- 436 4. Oktober 1958
Freiburg Goethestraße 2
Umbau des Seminars für Wohlfahrtspflege und Gemeindedienst
Grundriss Grundstück
42 x 65
Pergamin
SpA 2510

- | | | |
|------------|--|------------------|
| 671 | Heidelberg
Neubau des Kirchenmusikalischen Instituts
Ansichten; Schnitt; Grundrisse
1:200
49 x 51
Papier
SpA 13898 | 18. Oktober 1961 |
| 670 | Heidelberg Mozartstraße
Neubau des Kirchenmusikalischen Instituts
Gesamtansicht
1:200
42 x 30
Papier
SpA 13898 | Juli 1962 |
| 672 | Heidelberg Mozartstraße
Neubau des Kirchenmusikalischen Instituts
Ansichten und Grundrisse des Wohnhauses
1:200
59 x 42
Papier
SpA 13898 | 2. Oktober 1962 |
| 530 | Freiburg Goethestraße 64
Umbau (Landeskirchl. Fortbildungszentrum)
Grundriss II. Stock
1:100
21 x 25
Papier
SpA 14444 | (1964) |
| 531 | Freiburg Goethestraße 64
Umbau (Landeskirchl. Fortbildungszentrum)
Grundriss III. Stock
1:100
21 x 25
Papier
SpA 14444 | (1964) |
| 532 | Freiburg Goethestraße 64
Umbau (Landeskirchl. Fortbildungszentrum)
Grundriss Kellergeschoss
1:100
21 x 28
Papier
SpA 14444 | (1964) |

- 533 (1964)
Freiburg Goethestraße 64
Umbau (Landeskirchl. Fortbildungszentrum)
Grundriss I. Stock
1:100
21 x 26
Papier
SpA 14444
- 534 (1964)
Freiburg Goethestraße 64
Umbau (Landeskirchl. Fortbildungszentrum)
Querschnitt
1:100
21 x 28
Papier
SpA 14444
- 535 27. Januar 1964
Freiburg Goethestraße 64
Umbau (Landeskirchl. Fortbildungszentrum)
Grundriss I. - III. Stock
1:100
60 x 34
Papier
SpA 14444
- 437 16. November 1964
Freiburg Goethestraße 2
Umbau der Garagen des Seminars für Wohlfahrtspflege und Gemeindedienst
Grundriss; Ansicht; Schnitt
1:50
57 x 47
Papier
SpA 2510
- 135 22. Juni 1965
Bretten
Sonderschule Mädchenheim
Lageplan der Gemarkung Bretten
1:500
78 x 71
colorierte Zeichnung
DIN A 0 Planschrank Archivflur
SpA 14386
- 136 29. November 1965
Bretten
Sonderschule Mädchenheim
Grundriss Ober-, Erd- und Kellergeschoss
1:100
71 x 80
Papier
SpA 14386

- | | | |
|------------|--|-------------------|
| 134 | Bretten
Sonderschule Mädchenheim
Aussenansichten; Querschnitt
1:100
106 x 47
Papier
DIN A 0 Planschrank Archivflur
SpA 14386 | 30. November 1965 |
| 680 | Heidelberg Hildastraße
Neubau des Kirchenmusikalischen Instituts
Lageplan
1:500
54 x 42
colorierte Zeichnung
SpA 13898 | 3. März 1967 |
| 673 | Heidelberg Hildastraße
Vorprojekt zum Neubau des Kirchenmusikalischen Instituts
Grundriss Sockelgeschoss und Keller
1:200
64 x 51
colorierte Zeichnung
SpA 13898 | 3. März 1967 |
| 674 | Heidelberg Hildastraße
Vorprojekt zum Neubau des Kirchenmusikalischen Instituts
Grundriss Erdgeschoss
1:200
74 x 51
colorierte Zeichnung
SpA 13898 | 3. März 1967 |
| 678 | Heidelberg Hildastraße
Vorprojekt zum Neubau des Kirchenmusikalischen Instituts
Nord-, Südansicht; Längsschnitt
1:200
63 x 53
colorierte Zeichnung
SpA 13898 | 3. März 1967 |
| 679 | Heidelberg Hildastraße
Vorprojekt zum Neubau des Kirchenmusikalischen Instituts
West-, Ostansicht; Querschnitt
1:200
64 x 53
colorierte Zeichnung
SpA 13898 | 3. März 1967 |

- 663** 25. Juni 1968
Heidelberg Hildastraße 8
Neubau des Kirchenmusikalischen Instituts
Grundriss Kellergeschoss
1:100
91 x 89
Papier
DIN A 0 Planschrank Archivflur
SpA 13898
- 664** 25. Juni 1968
Heidelberg Hildastraße 8
Neubau des Kirchenmusikalischen Instituts
Grundriss Erdgeschoss
1:100
91 x 89
Papier
DIN A 0 Planschrank Archivflur
SpA 13898
- 665** 25. Juni 1968
Heidelberg Hildastraße 8
Neubau des Kirchenmusikalischen Instituts
Schnitte
1:100
91 x 89
Papier
DIN A 0 Planschrank Archivflur
SpA 13898
- 666** 25. Juni 1968
Heidelberg Hildastraße 8
Neubau des Kirchenmusikalischen Instituts
Ost- und Nordansicht
1:100
91 x 89
Papier
DIN A 0 Planschrank Archivflur
SpA 13898
- 667** 25. Juni 1968
Heidelberg Hildastraße 8
Neubau des Kirchenmusikalischen Instituts
West- und Südansicht
1:100
91 x 89
Papier
DIN A 0 Planschrank Archivflur
SpA 13898

675

28. Juni 1968

Heidelberg Hildastraße
Neubau des Kirchenmusikalischen Instituts
Lageplan mit Eigentümerverzeichnis [Auszug aus dem Liegenschaftskataster]
1:500
58 x 30
colorierte Zeichnung
SpA 13898

1.5. Friedhöfe

1719

Januar 1900

Neckargemünd
Anlage eines Friedhofs
Lageplan
1:1000
62,5 x 62
colorierte Zeichnung

1.6. Gebäude der Evang. Stiftung Pflege Schönau

- | | | |
|------|---|------------------|
| 2356 | Schönau / Heidelberg
Kloster Schönau
Lageplan des Klosters mit Ansicht, Grundriss und Details der Hühnerfauthei
1:2000, 1:250
35 x 25,5
Diazotypie | (1891) |
| 2357 | Schönau / Heidelberg
Kloster Schönau
Rekonstruktion des Klosters Schönau (Nach dem Plan über das Städtlein
Schönau von 1795)
35 x 25,5
Diazotypie | 1891 |
| 756 | Heidelberg Bergheimer Straße 68
Neubau des Verwaltungsgebäudes der Pflege Schönau
Geländeplan der Zementfabrik
1:1000
55 x 39
Papier
SpA 4122 | 10. Februar 1895 |
| 750 | Heidelberg Bergheimer Straße 68
Neubau des Verwaltungsgebäudes der Pflege Schönau
Vorderansicht
1:100
21 x 33
Papier
SpA 4122 | 1898 |
| 753 | Heidelberg Bergheimer Straße 68
Neubau des Verwaltungsgebäudes der Pflege Schönau
Schnitte
1:100
40 x 33
Papier
SpA 4122 | 1898 |
| 755 | Heidelberg Bergheimer Straße 68
Neubau des Verwaltungsgebäudes der Pflege Schönau
Grundriss Erd- und Obergeschoss
1:100
33 x 40
Papier
SpA 4122 | 1898 |

- 751** Heidelberg Bergheimer Straße 68
Neubau des Verwaltungsgebäudes der Pflege Schönau
Hofansicht
1:100
21 x 33
Papier
SpA 4122
23. September 1898
- 752** Heidelberg Bergheimer Straße 68
Neubau des Verwaltungsgebäudes der Pflege Schönau
Lageplan
1:500
21 x 33
Papier
SpA 4122
23. September 1898
- 754** Heidelberg Bergheimer Straße 68
Neubau des Verwaltungsgebäudes der Pflege Schönau
Grundriss Dach- und Kellergeschoss
1:100
33 x 40
Papier
SpA 4122
23. September 1898
- 657** Heidelberg
Kirchenärarische Pflege Schönau (vormals Ref. Kirchenkanzlei)
Situationsplan
32 x 48
colorierte Zeichnung
SpA 4093
(1899)
- 2415** Schönau / Heidelberg
Neubau des Verwaltungsgebäudes der ev. Pflege Schönau
Grundriss, Ansicht und Schnitt der Wandbank im Vorzimmer
1:20
33 x 21
Papier/Zeichnung/Bleistift
5. August 1899

1.7. Ökumenische Bauten

- | | | |
|------|---|--------------|
| 1434 | Dossenheim
Simultankirche
Ansicht, Schnitt, Grundriss Wandvertäfelung
1:20
45 x 57
Pergamin | 1904 |
| 1397 | Dossenheim
Simultankirche
Lageplan
1:750
19 x 20
koloriertes Pergamin | (1910) |
| 1430 | Dossenheim
Simultankirche
Ansicht, Schnitt, Grundriss Haupteingang
1:20; 1:50
51 x 56,5
Pergamin | 1910 |
| 931 | Ichenheim
Simultankirche
Grundriss Schiff
1:100
61 x 52
Papier
SpA 4824 | Februar 1934 |
| 932 | Ichenheim
Simultankirche
Südansicht
1:100
52 x 61
Papier
SpA 4824 | Februar 1934 |
| 933 | Ichenheim
Simultankirche
Nordansicht
1:100
52 x 61
Papier
SpA 4824 | Februar 1934 |

- | | | |
|------------|--|---------------|
| 934 | Ichenheim
Simultankirche
Westansicht
1:100
61 x 52
Papier
SpA 4824 | Februar 1934 |
| 935 | Ichenheim
Simultankirche
Längsschnitt
1:100
61 x 52
Papier
SpA 4824 | Februar 1934 |
| 936 | Ichenheim
Simultankirche
Grundriss über der Empore
1:100
61 x 52
Papier
SpA 4824 | Februar 1934 |
| 930 | Ichenheim
Simultankirche
Lageplan
1:500
42 x 33
Papier
SpA 4824 | Dezember 1935 |

1.8. Infrastruktur

- 1195 ca. 1780
(Dorn-)Dürkheim
Gemarkung
Plan über die Rheindämme [2 Exempl.]
77 x 49
Papier auf Leinwand
- 1174 Februar 1833
Schönau
Brücke über den Flotzbach
Ansicht; Grundriss; Schnitte
45 x 66
Papier auf Leinwand
- 1226 Januar 1898
Dossenheim
Anlage zweier Drahtseilbahnen von den Steinbrüchen zur Nebenbahn Mannheim-Heidelberg-Weinheim
Situationsplan
1:1500
91 x 42
Papier
- 2358 (um 1920)
Schönau / Heidelberg
Gemarkung
Lageplan zum Bau der Eisenbahnstrecke Neckarsteinach-Schönau (Abschnitte 27-33)
1:1000
63 x 30,5
Diazotypie
- 2359 Februar 1920
Schönau / Heidelberg
Gemarkung
Lageplan zum Bau der Eisenbahnstrecke Neckarsteinach-Schönau (Abschnitte 41-42)
1:1000
21 x 33
Diazotypie
- 2346 9. März 1920
Wiesloch
Grube Segen Gottes bei Baiertal
Lageplan über die Aufbereitungsanlage mit Verladung bei Altwiesloch
1:1000
64,5 x 61
Diazotypie (koloriert)

2345

23. April 1921

Wiesloch

Grube Segen Gottes bei Baiertal

Lageplan, Quer- und Längenprofil des zu verlegenden Feldweges an der Dieheimer Straße

1:1000, 1:100

67 x 65,5

Diazotypie (koloriert)

2. Karten

2.1. Landkarten

- 2304** 1881 u. 1885
Käfertal und Heddesheim

Kartogr. Institut v. H. Petters, Hildburgshausen
Landkarte mit den Gemeinden und dem nordöstl. Großraum Mannheim
1:25000
54,5 x 51,5
Druck
13
- 2302** 1881
Mannheim-Neckarau

Kartogr. Institut v. H. Petters, Hildburgshausen
Landkarte mit Stadtgebiet und dem südwestl. Großraum Mannheim
1:25000
54,5 x 51,5
Druck
21
- 2303** 1882 u. 1884
Sandhofen und Scharhof

Kartogr. Institut v. H. Petters, Hildburgshausen
Landkarte mit den Gemeinden und dem nordwestl. Großraum Mannheim
1:25000
54,5 x 51,5
Druck
12
- 1188** (1892)
China, Canton-Provinz
Gebiet der Basler Mission
Landkarte
1:1.170.00
35 x 27
Papier auf Leinwand
- 1187** 1892
Goldküste
Gebiet der Basler Mission
Landkarte des östlichen Teils der Goldküste
1:1.650.000
18 x 24
Papier auf Leinwand

- 2366** 1909
Heidelberg
Entfernungskarte mit den umliegenden Amtsbezirken im Großraum Heidelberg
1:100000
54 x 67
Karton
- 2476** 1926
Assyrisches und Babylonisches Reich im 8. und 7. Jahrhundert v. Chr.
politisch und physikalisch
H. Guthe, Bibelatlas; Elias Auerbach: Wüste und gelobtes Land II"
1:7.000.000
43 x 43
Papier/Druck
Standort: 4/2/17
aus: 163.05., Heinz-Kappes-Freundeskreis Stuttgart e. V. (dort o. Signatur)
- 2477** 1937
Palästina
politisch mit Ausschnitt "Südpalästina" (1:1.000.000)
1:500.000
43 x 62
Papier/Druck
Reißzweckenlöcher
Standort: 4/2/17
aus: 163.05., Heinz-Kappes-Freundeskreis Stuttgart e. V. (dort o. Signatur)
- 2475** 1946
Indien und Birma
Politisch Indien mit Nachbarländern (Vorderseite); nur Indien (Rückseite)
1:6.000.000
66 x 63
Papier/Druck
Standort: 4/2/17
aus: 163.05., Heinz-Kappes-Freundeskreis Stuttgart e. V. (dort o. Signatur)
- 2456** 29. Oktober 1946 (1949)
Die Verteilung der evangelischen und katholischen Bevölkerung im südwest-
deutschen Raum
Konfessionszusammensetzung der Bevölkerung nach Gemeinden
Hauptvermessungsabteilung Württemberg/Hohenzollern/Baden-Süd, Reutlin-
gen (1949)
1:350.000
75 x 86
kolorierter Druck
DIN A 0 Planschrank Archivflur
043. Mannheim, Nr. 313

- 2455** 1959
Emmendingen Topographische Karte
mit eingezeichneten Gemeindegrenzen und Änderungsvorschlägen Freiamt
Mußbach / Reichenbach und Freiamt Brettental sowie einer Legende
1:25000
62,5 x 58
Papier
044. Freiamt Mußbach / Keppenbach / Reichenbach
7813
- 2474** 8. Februar 2023
Diakonische Werke der Evangelischen Landeskirche in Baden
Diakonisches Werk der Evangelischen Landeskirche in Baden e. V.
1:900.000
59,5 x 84
Papier/Druck
Standort: 4/2/17

2.2. Stadtpläne

- 236** ohne Datum
Durlach
Erwerbung eines Bauplatzes für ein Gemeindehaus (nicht ausgeführt)
Lageplan Blumen-/Ettlinger Straße
1:500
54 x 49
Papier
SpA 1663
- 1169** September 1836
Sinsheim
Stift
Topographische Karte des Stiftshofs mit allen Gebäuden und Umgebung [koloriert]
1:500
61 x 44
Papier auf Leinwand



234

Durlach
Erwerbung eines Bauplatzes für ein Gemeindehaus (nicht ausgeführt)
Stadtplan
1:5000
47 x 37
Druck
SpA 1663

1925

2457

Bruchsal
mit eingezeichneter Parochialgrenze und gekennzeichnetem Bauplatz der
Lutherkirche
Geschäftsstelle des Verkehrsvereins Bruchsal (Rathaus)
1:5.000
56,5 x 51
kolorierter Druck
Fehlstelle durch eine restauratorische Maßnahme ergänzt
SpA 16886

1927

2300

Mannheim
Gemarkung
Stadtplan von Mannheim-Süd (einzelne Grundstücke farbig markiert, mit
handschriftl. Notizen)
1:5000
66 x 68,5
Papier/Druck
36 / 73 - 38 / 75

Mai 1928

- 2301** Mai 1928
Mannheim
Gemarkung
Stadtplan von Mannheim-Nord (einzelne Grundstücke farbig markiert, mit handschriftl. Notizen)
1:5000
66 x 67,5
Papier/Druck
33 / 73 - 35 / 75
- 993** 1940
Karlsruhe
Plan für einen Kirchenbau im Stadterweiterungsgebiet Moltke-/Ludendorff-/Hardtstraße
Lageplan mit eingezeichneten evang. Haushaltungen
103 x 96
colorierte Zeichnung
DIN A 0 Planschrank Archivflur
SpA 5231
Bau nicht zustandegekommen
- 518** (1968)
Durlach
Stadtplan mit eingezeichneten Gemeindegrenzen der Melanchthon- und Lutherpfarrei
40 x 40
coloriertes Papier

2.3. Gemarkungspläne und -bücher

2249/1-8	Brühl Gemarkung 8 Planblätter zu Grundstücken der Gemarkung (mit Ortsplan von Brühl) 1:1000 [1]; 1:1500 [2-8] 71 x 59 Druck 1-5; 11-12; 19	ohne Datum
1240	Eppelheim Feldbereinigung Umlegungsplan der Gemarkungen Eppelheim und Heidelberg 1:2000 116 x 71,5 Papier DIN A 0 Planschrank Archivflur 1	ohne Datum
1241	Eppelheim Feldbereinigung Umlegungsplan der Gemarkungen Eppelheim und Heidelberg 1:2000 122 x 75,5 Papier DIN A 0 Planschrank Archivflur 3	ohne Datum
1242	Eppelheim Feldbereinigung Umlegungsplan der Gemarkungen Eppelheim und Heidelberg 1:2000 135 x 75,5 Papier 2	ohne Datum
2340	Heidelberg Gemarkung Plan der Weststadt (mit Bahnhofstraße und Gaisbergstraße) 1:2000 62 x 67 Diazotypie	ohne Datum

- 1238** ohne Datum
Rohrbach (Sinsheim)
Gemarkung
Pläne der Gemarkungen Guthausen Wäldchen, Siehdichfür und Im Thal
1:1500
66 x 51
colorierte Zeichnung
- 2248/1-24** ohne Datum
Scharhof (Kollektur Mannheim)
Gemarkung
24 Planblätter zu Grundstücken der Gemarkung (mit Ortsplan von Scharhof)
1:750 [1], 1:1500 [2-24]
72 x 59
Schreibleinen
1-24
- 2253/1-13** ohne Datum
Sinsheim
Gemarkung
Katsterplanauszüge über die zu den kirchenärarischen Stiftshöfen gehören-
den Grundstücke [Titelblatt und 12 Planblätter mit den einzelnen Grundstük-
ken]
1:1500
68 x 50
Papier/Zeichnung/koloriert
I-XII
- 2252/1-16** ohne Datum
Steinsfurt
Gemarkung
16 Planblätter zu Grundstücken der Gemarkung
1:1500
69 x 58
Papier/Zeichnung/Bleistift
3-11, 14-20
- 1140** 8. Juli 1741
Wiesloch
Gemarkung
Plan über Zehntdistrikte auf Neuwieslocher Gemarkung und einigen Weinber-
gen
135 x 100
colorierte Zeichnung
restauriert 2017
Neues Magazin 4/1/2 und 4/2/2 (Köcherbox, gerollt)
SpA 6120

- | | | |
|-------------|---|-----------|
| 1198 | Birkenauerhof
Gemarkung
122 x 68
colorierte Zeichnung
DIN A 0 Planschrank Archivflur | ca. 1780 |
| 1189 | Hockenheim
Gemarkung
Gemarkung zwischen Hockenheim, Oftersheim, Eppelheim und Bruchhausen
58 x 33
colorierte Zeichnung | ca. 1780 |
| 1185 | Kirschgartshauer Hof
Gemarkung
Plan über den Rheindamm vom Kirschgartshauer Hof über die Gemarkungen
Lampertsheim, Hofheim und Nordheim bis Wattenheim [2 Exempl.]
87 x 50
Papier auf Leinwand | (1780) |
| 1196 | Lobenbacherhof
Gemarkung
77 x 49
Papier auf Leinwand | ca. 1780 |
| 2360 | Sinsheim
Gemarkung
Pläne über 12 einzelne Grundstücke der Gemarkung
73,5 x 53
Papier auf Leinwand | (um 1800) |
| 1141 | Wilhelmsfeld
Gemarkung
Gemarkungsplan der Grundstücke von Förster Johann Nicolaus Stockmar
65 x 44
colorierte Zeichnung
SpA 13520 | 1807 |
| 2350 | Ittlingen
Gemarkung
Plan über die Waldungen des Grundherrn von Gemmingen auf der Ittlinger
Gemarkung
1:4000
96 x 50
Papier auf Leinwand | 1809 |

1181/1-21

- | | | |
|------------------|---|-------------|
| 1 | Hockenheim
Gemarkung
Karte von dem Wiesenwässerungsdistrikt Schacher und Ketsch sowie des Insultheimerhofs [21 Blätter von 156, Nr. 1180]
1:2500
67 x 61 bzw. 61 x 67
Druck | 1847 |
| 2176 | Wieblingen und Grenzhof
Gemarkung
Hof-Steindruckerei v. H. Straub
Übersichtsplan der Gemarkungen Wieblingen und Grenzhof
1:10000
71 x 54
Papier auf Leinwand | 1869 |
| 1229 | Dossenheim mit Schwabenheimer Hof
Feldbereinigung
Gemarkungsplan
65 x 65
Papier auf Leinwand | 1872 - 1874 |
| 2175 | Rohrbach
Gemarkung
Hof-Steindruckerei v. H. Straub
Übersichtsplan der Gemarkung Rohrbach
1:10000
70 x 54
Papier auf Leinwand | 1873 |
| 2378/1-32 | Hockenheim
Gemarkung
32 Planblätter zu den Grundstücken der Gemarkung (enthält u.a. Teile des Ortsplans von Hockenheim)
1:750 [1-4], 1:1500 [5-30], 1:2000 [31-32]
72 x 59
Schreibleinen
1-3, 5-16, 18-22, 26-35, 38-39 | 1876 |
| 2368 | Adersbach und Rauhof
Gemarkung
Hof-Steindruckerei v. H. Straub, 1881
Übersichtplan der Gemarkung (Enthält auch: Aufstellung der Flächen)
1:10000
70 x 56,5
Papier/Druck | 1877 |

2362	Sinsheim Gemarkung Hof-Steindruckerei v. H. Straub, 1880 Übersichtsplan der Gemarkung 1:10000 73 x 60 Papier/Druck	1877
2367/1-6	Schwetzingen Gemarkung 6 Planblätter zu den Grundstücken der Gemarkung 1:1500 72 x 60 Schreibleinen 28-32, 35	1879
2370	Altlußheim Gemarkung Katasterplanauszug über die Grundstücke der Gemarkung 1:1500 71,5 x 58,5 Schreibleinen 5	(um 1880)
2316	Seckenheim Gemarkung Hof- und Steindruckerei v. H. Straub Übersichtsplan der Gemarkung 1:10000 72 x 70 Papier/Druck	1880
1182/1-26	Altlußheim Gemarkung 26 Pläne mit den einzelnen Grundstücken 1:1500 72 x 61 Leinwand	1881
2177	Handschuhsheim Gemarkung Hof-Steindruckerei v. H. Straub Übersichtsplan der Gemarkung Handschuhsheim 1:10000 71 x 54 Druck	1881

2336	Heidelberg Gemarkung Übersichtsplan der Gemarkung Heidelberg (Altstadt) 1:10000 71,5 x 55,5 Papier/Druck 1	1881
2337	Heidelberg Gemarkung Übersichtsplan der Gemarkung Heidelberg (Königstuhl, Schlierbach und Kohlhof) 1:10000 58 x 55,5 Papier/Druck 2	1881
2310	Scharhof Gemarkung Hof- und Steindruckerei v. H. Straub Übersichtsplan der Gemarkung 1:10000 72 x 60 Papier/Druck	1882
2299	Mannheim Gemarkung Situationsplan über das Gewann "Schnickenloch" bei Mannheim 1:1000 59,5 x 43,5 Papier auf Leinwand	31. Januar 1884
2311	Käfertal Gemarkung Lith. Anstalt v. Ad Rain Übersichtsplan der Gemarkung (mit Waldhof und Atzelhof) 1:10000 72 x 60 Papier/Druck	1887
2372	Ladenburg und Neckarhausen Gemarkung Lith. Anstalt v. Ad Rain, 1890 Übersichtsplan der Gemarkung 1:10000 72 x 60 Papier/Druck	1890

2373/1-4

30. Januar 1890

Ladenburg
Gemarkung
4 Planblätter zu den Grundstücken der Gemarkung
1:1000
72 x 60
Papier auf Leinwand
6-7, 42, 54

2247/1-14

1894

Steinsfurt (Stiftsschaffnei Sinsheim)
Gemarkung
Katasterplanauszüge der zur Parzellierung bestimmten kirchenärarischen Gü-
terstücke [Titelblatt und 13 Planblätter mit den einzelnen Grundstücken]
1:1500
68 x 50
Diazotypie (Koloriert)
I - XIII

2312

1894

Wallstadt
Gemarkung
Lith. Anstalt v. Ad Rain
Übersichtsplan der Gemarkung (einzelne Grundstücke farbig markiert)
1:10000
72 x 60
Papier/Druck

2173

1895

Kirchheim
Gemarkung
L. Geissendörfer, Karlsruhe
Übersichtsplan der Gemarkung Kirchheim
1:10000
72 x 54
Diazotypie auf Leinen

2349/1-4

1. Juni 1895

Ilvesheim
Gemarkung
Übersichtsplan der Gemarkung (einzelne Grundstücke farbig markiert)
1:10000
42 x 43
Papier/Druck
in 4 Teile zerrissen

- 1192** 1898
 Binau
 Gemarkung
 Plan der Gemarkungen Binau, Diedesheim, Nüstenbach und Schreckhof [koloriert]
 1:10000
 71 x 59
 Karton
- 1145** (1900)
 Wiesloch/Altwiesloch
 Gemarkung
 Gemarkungsplan der Heil- und Pflegeanstalt
 125 x 80
 Druck
 in Raum A 0.15 (A 0 - Planschrank)
- 1146** (1900)
 Wiesloch/Altwiesloch
 Gemarkung
 Gemarkungsplan der Heil- und Pflegeanstalt
 1:1500
 124 x 70
 Druck
 DIN A 0 Planschrank Archivflur
- 2339** (um 1901)
 Heidelberg
 Gemarkung
 Plan über die Grundstücke an der Endemannstraße
 1:500
 52 x 39
 Diazotypie
- 2338** 8. März 1901
 Heidelberg
 Gemarkung
 Plan über die Neueinteilung der Grundstücke im Rohrbacher Baubezirk
 (Schillerstraße)
 1:1000
 40 x 32,5
 Diazotypie
- 2246/1-3** 29. Januar 1907
 Hockenheim (Kollektur Mannheim)
 Gemarkung
 Pläne zum Messbriefauszug über die Veränderung von Grundstücken [Messbriefauszug kassiert]
 1:1500
 94 x 65 [1]; 145 x 65 [2]; 128 x 46 [3]
 Diazotypie (koloriert)

1230	Schwabenheim Gemarkung Plan der Grundstücke Nr. 1 bis 29 1:750 72 x 60,5 Papier	Oktober 1908
1231	Schwabenheim Gemarkung Plan der Grundstücke Nr. 10, 30 bis 85 1:1500 72 x 60,5 Papier	Oktober 1908
1232	Schwabenheim Gemarkung Plan der Grundstücke Nr. 85 bis 152 1:1500 72 x 60,5 Papier	Oktober 1908
1233	Schwabenheim Gemarkung Plan der Grundstücke Nr. 153 bis 238 1:1500 72 x 60,5 Papier	Oktober 1908
1234	Schwabenheim Gemarkung Plan der Grundstücke Nr. 10, 239 bis 295 1:1500 72 x 60,5 Papier	Oktober 1908
1235	Schwabenheim Gemarkung Plan der Grundstücke Nr. 296 bis 352 1:1500 72 x 60,5 Papier	Oktober 1908
1236	Schwabenheim Gemarkung Plan der Grundstücke Nr. 163, 353 bis 411 1:1500 72 x 60,5 Papier	Oktober 1908

- 1237/1-3** Dezember 1914
Dossenheim
Feldbereinigung
Lagepläne
123 x 76 [1]; 99 x 60,5 [2]; 150 x 107 [3]
colorierte Zeichnung
DIN A 0 Planschrank Archivflur
- 2343** 5. Mai 1917
Wiesloch und Baiertal
Gemarkung
Auszug aus der Gemarkungskarte
Enthält auch: Bergwerk und Aufbereitung "am Schafbuckel" ("Neuer Friedrichstollen")
1:1500
92,5 x 62,5
Diazotypie
- 2174** 1921
Kirchheim
Gemarkung
Flurkarte der Gemarkung Kirchheim im Bereich der Kirchheimer Mühle
1:3000
72 x 66
Papier auf Leinwand
3
- 2364** 23. April 1925
Sinsheim
Gemarkung
Lageplan über den Schulhausplatz
1:500
58 x 61
Diazotypie
- 1186** Januar 1927
Altlußheim
Gemarkung
Gemarkung des Bruchgartens und der Pfarrwiese
1:1500
21 x 33
colorierte Zeichnung
- 1228** 9. März 1928
Dossenheim
Gemarkung
Plan über den alten und neuen Besitzstand bei der Bauplatzumlegung zw.
Bahnhofs- und Wilhelmstraße
1:500
46 x 57
Papier

- 2306** Mai 1928
Käfertal und Feudenheim
Gemarkung Mannheim
Ortsplan mit Umgebung (einzelne Grundstücke farbig markiert, mit handschriftl. Notizen)
1:5000
66 x 68,5
Papier/Druck
33 / 76 - 35 / 78
- 2308** Mai 1928
Karlstern
Gemarkung Mannheim
Ortsplan mit Umgebung (einzelne Grundstücke farbig markiert, mit handschriftl. Notizen)
1:5000
66 x 68,5
Papier/Druck
30 / 76 - 32 / 78
- 2315** Mai 1928
Neuostheim
Gemarkung Mannheim
Ortsplan mit Umgebung und Flugplatz Mannheim (einzelne Grundstücke farbig markiert, mit handschriftl. Notizen)
1:5000
66 x 68,5
Papier/Druck
36 / 76 - 38 / 78
- 2305** Mai 1928
Sandhofen
Gemarkung Mannheim
Ortsplan mit Scharhof und Umgebung (einzelne Grundstücke farbig markiert, mit handschriftl. Notizen)
1:5000
66 x 68,5
Papier/Druck
27 / 70 - 29 / 72
- 2307** Mai 1928
Waldhof
Gemarkung Mannheim
Ortsplan mit Umgebung (einzelne Grundstücke farbig markiert, mit handschriftl. Notizen)
1:5000
66 x 68,5
Papier/Druck
30 / 73 - 32 / 75

1224	Dossenheim Feldbereinigung Lageplan 1:1500 94 x 60 Papier	ca. 1930
1176	Reisenbach Gemarkung Gemarkungsplan des Reisenbacher Grundes 1:5000 55 x 56 Papier	1932
1154	Wagenschwend Gemarkung Gemarkungsplan 1:5000 55 x 57 Druck	1932
2313	Käfertal u. Feudenheim Gemarkung Mannheim Übersichtsplan der Gemarkung (einzelne Grundstücke farbig markiert) 1:10000 44 x 36 Diazotypie 33 / 76 - 35 / 78	Mai 1934
1243	Heidelberg-Kirchheim Feldbereinigung (Reichsautobahnbau) Gesamtübersichtsplan der Gemarkung Kirchheim mit den Grundstücken des Unterländer Kirchenfonds und der Evang. Gemeinde 1:5000 112 x 102 colorierte Zeichnung stark beschädigt DIN A 0 Planschrank Archivflur	1936
1244	Heidelberg-Kirchheim Feldbereinigung (Reichsautobahnbau) Gemarkungsplan der Grundstücke Nr. 161 u. 163 1:2000 127 x 75,5 colorierte Zeichnung DIN A 0 Planschrank Archivflur 1	1936

1245	Heidelberg-Kirchheim Feldbereinigung (Reichsautobahnbau) Gemarkungsplan der Grundstücke Nr. 135b u. 182 1:2000 110 x 75,5 colorierte Zeichnung DIN A 0 Planschrank Archivflur 3	1936
1246	Heidelberg-Kirchheim Feldbereinigung (Reichsautobahnbau) Gemarkungsplan der Grundstücke Nr. 5, 6, 10, 12, 17, 18, 30 u. 162 1:2000 133 x 75,5 colorierte Zeichnung DIN A 0 Planschrank Archivflur 7	1936
1247	Heidelberg-Kirchheim Feldbereinigung (Reichsautobahnbau) Gemarkungsplan der Grundstücke Nr. 35, 41, 58, 60, 119, 124, 126, 130 u. 131 1:2000 100 x 85 colorierte Zeichnung DIN A 0 Planschrank Archivflur 8	1936
1248	Heidelberg-Kirchheim Feldbereinigung (Reichsautobahnbau) Gemarkungsplan der Grundstücke Nr. 68a, 78, 89, 93 u. 111 - 113 1:2000 86 x 100 colorierte Zeichnung DIN A 0 Planschrank Archivflur 9	1936
1249	Heidelberg-Kirchheim Feldbereinigung (Reichsautobahnbau) Gemarkungsplan der Grundstücke Nr. 96, 97, 100, 101, 109 u. 110 1:2000 100 x 82 colorierte Zeichnung DIN A 0 Planschrank Archivflur 10	1936

1250	Heidelberg-Kirchheim Feldbereinigung (Reichsautobahnbau) Gemarkungsplan der Grundstücke Nr. 147, 172, 173, 177, 179 u. 180 1:2000 99,5 x 87,5 colorierte Zeichnung DIN A 0 Planschrank Archivflur 2	1936
1251	Heidelberg-Wieblingen Feldbereinigung (Reichsautobahnbau) Gesamtübersichtsplan der Gemarkung Wieblingen mit den Grundstücken des Unterländer Kirchenfonds, von Frh. v. La Roche sowie der Evang. u. Kath. Gemeinde 1:5000 74,5 x 92 colorierte Zeichnung stark beschädigt DIN A 0 Planschrank Archivflur	1936
1252	Heidelberg-Wieblingen Feldbereinigung (Reichsautobahnbau) Gemarkungsplan des Oberfelds mit den Grundstücken des Unterländer Kirchenfonds und der Evang. Gemeinde 1:2000 115 x 75 colorierte Zeichnung DIN A 0 Planschrank Archivflur	1936
1253	Heidelberg-Wieblingen Feldbereinigung (Reichsautobahnbau) Gemarkungsplan des Mittelfelds mit den Grundstücken des Unterländer Kirchenfonds und der Evang. Gemeinde 1:2000 107 x 75 colorierte Zeichnung DIN A 0 Planschrank Archivflur	1936
1254	Heidelberg-Wieblingen Feldbereinigung (Reichsautobahnbau) Gemarkungsplan des Unterfelds mit den Grundstücken des Unterländer Kirchenfonds und der Evang. Gemeinde 1:2000 116 x 75 colorierte Zeichnung DIN A 0 Planschrank Archivflur	1936

- 1255** 1936
Heidelberg-Wieblingen
Feldbereinigung (Reichsautobahnbau)
Gemarkungsplan des Mittelfelds (Grenzführweg) mit den Grundstücken des
Unterländer Kirchenfonds und der Evang. Gemeinde
1:2000
75 x 116
colorierte Zeichnung
DIN A 0 Planschrank Archivflur
- 1256** 1936
Heidelberg-Wieblingen
Feldbereinigung (Reichsautobahnbau)
Gemarkungsplan des Mittelfelds (über die Eisenbahn) mit den Grundstücken
des Unterländer Kirchenfonds und der Evang. Gemeinde
1:2000
107,5 x 75
colorierte Zeichnung
- 1257** 1936
Heidelberg-Wieblingen
Feldbereinigung (Reichsautobahnbau)
Gemarkungsplan des Unter- u. Mittelfelds mit den Grundstücken des Unter-
länder Kirchenfonds und der Evang. Gemeinde
1:2000
121 x 87,5
colorierte Zeichnung
DIN A 0 Planschrank Archivflur
- 1239** 21. Dezember 1949
Reilingen
Gemarkung
Plan für die Baulandumlegung Gewann Rechtes Feld
1:500
92,5 x 59,5
colorierte Zeichnung
- 1184/1-6** 23. Juni 1964
Ohrensbach
Gemarkung
6 Blätter mit den Gemarkungen Ober- und Unterglottertal, Föhrental sowie
Eschbach
1:1500
78 x 74
Druck
DIN A 0 Planschrank Archivflur

2.4. Bebauungspläne

- 2244 Juni 1912
Hockenheim
Gemarkung
Plan über die Baulandumlegung in den Gewannen "Holzweg", "auf dem Dorfgraben" und "Gerhäcker"
1:500
86 x 66
Diazotypie
- 2245 1913
Hockenheim
Gemarkung
Plan über die Baulandumlegung in den Gewannen "Holzweg" und "Gerhäcker"
1:500
83 x 65,5
Diazotypie
- 2363 Dezember 1920
Sinsheim
Gemarkung
Bauplatzeinteilung am Krebsberger Weg
1:500
66 x 33
Papier/Zeichnung/koloriert
- 2172 20. Juli 1933
Bammental
Ortsbauplan
Ortsbauplan zum Baugebiet Hofäcker (mit zahlr. handschriftl. Ergänzungen)
1:500
49 x 71
Diazotypie
- 2369 Januar 1939
Neulußheim
Gemarkung
Bauplatzumlegung im Neufeld
1:750
63,5 x 59
Diazotypie
- 62 Juni 1939
Blumberg
Evang. Kirche
Bebauungsplan der Stadt Blumberg
1:2500
182 x 103
Papier
DIN A 0 Planschrank Archivflur
SpA 14398

1227	Dossenheim Gemarkung Lageplan über das Ortserweiterungsgebiet in den Gewannen Breitewingert, Rubenäcker, Gassenäcker u. Silber 1:1000 55 x 48 Papier	1951
2371	Leutershausen Gemarkung Bebauungsplan der südlichen Ortserweiterung 1:1000 61,5 x 50 Diazotypie	27. Mai 1952

2.5. Liegenschaftspläne

2354	Schönau / Heidelberg Gemarkung Lageplan "Unteres Tal" und "Am Neckarsteinacherweg" (mit zahlreichen handschriftl. Ergänzungen) 1:1000 57 x 45,5 Diazotypie 42	ohne Datum
2251	Schwetzingen und Edingen (Edinger Ried) Gemarkung Übersichtsplan zur Kultivierung der Wiesen im Edinger Ried 1:10000 42 x 33 Papier/Zeichnung/koloriert	ohne Datum
1193	Ketschau Gemarkung Gemarkung der Wiesen der Pflege Schönau 37 x 34 colorierte Zeichnung	1752
1202	Ketschau Gemarkung Plan über die Wiesen der Pflege Schönau [koloriert] 54 x 54 Papier auf Leinwand	1752
1209	Ursenbach Gemarkungsbuch Plan sowie Urkunden und Beweise über die Forst- und Jagdgerechtigkeit auf den Besitzungen des Stifts Sinsheim auf Ursenbacher Gemarkung [gebunden] 32 x 50 Papier auf Leinwand	(1473, 1587, 1667, 1733, 1749) 1755 - 1756
1197	Ketschau/Plankstadt Gemarkung Plan über die Stiftswiesen und -waldungen 58 x 46 colorierte Zeichnung	ca. 1770

- 1165 [2 Ex.]** 25. September 1776
- Sinsheim
Stiftswald
Tabellarischer Holzbestand der Stiftswaldungen [2 Exempl.]
75 x 54; 80 x 52
Papier
- 1194** ca. 1780
- Rauenberg/Hockenheim
Gemarkung
Plan über die Stiftswiesen und -waldungen
113 x 46
colorierte Zeichnung
DIN A 0 Planschrank Archivflur
- 1178** um 1780
- Ruit
Geometrischer Grundriss
Grundriss über ein Distriktfeld neben der Knittlinger Markung [koloriert]
88 x 54
Papier auf Leinwand
- 1179** um 1780
- Ruit
Geometrischer Grundriss
Grundriss über ein Distriktfeld auf dem Rothenberg [koloriert]
54 x 35
Papier auf Leinwand
- 1168** (1780)
- Sinsheim
Stadtwald
Plan vom Orlos, Foerstel und von Zeißolshelden
Papier auf Leinwand
DIN A 0 Planschrank Archivflur
- 1155** (1780)
- Sinsheim
Stiftswald
Gemarkungsplan über die Immelhäuser Waldungen des Stifts Sinsheim
140 x 81
Papier auf Leinwand
DIN A 0 Planschrank Archivflur
- 1167** (1780)
- Sinsheim
Stiftswald
Plan der Walddistrikte
123 x 85
colorierte Zeichnung
DIN A 0 Planschrank Archivflur

1142	Neckargerach/Reichenbuch Gemarkung Plan des Ackerfelds Schneckenbühl auf Neckargeracher Gemarkung 49 x 34 Papier auf Leinwand	17. April 1783
2361	Sinsheim Gemarkung Plan über die Grundlage des Erbbestands Zwingenmühl zu Sinsheim 53 x 31 Papier/Zeichnung/koloriert	22. September 1801
1191	Bruchhausen Gemarkung Plan des Hardtwaldes "Brandbucket" 53 x 41 colorierte Zeichnung	ca. 1810
2297	Ketsch Gemarkung Das obere u. untere Seewäldlein am Weg von Ketsch nach Speyer 52,5 x 36 Papier/Zeichnung/koloriert	(um 1820)
1200	Schönau Gemarkung Plan der Jägerwiese 56 x 43 Papier auf Leinwand	Mai 1832
1175	Scharhof (Kollektur Mannheim) Supplementplan über den Walddistrikt "Die kleinen Erlen und einen Teil vom Weiddistrikts des Hohenwörths nach den Scharhöfer Erbbeständen umgebroschen" 67 x 48 Papier auf Leinwand	Juni 1834
1201	Mannheim Gemarkung Plan über den Kollekturwald auf Sandhofer und Käfertaler Gemarkung 1:8000 51 x 65 Druck	1837

- 1208** 1837 - 1839
Ittlingen
Gemarkungsbuch sämtlicher Liegenschaften und Besitzungen
Pläne der Liegenschaften und Besitzungen der Grundherrschaft von Gemmingen-Hornberg auf Ittlinger und Riechener Gemarkung [gebunden]

58 x 30
colorierte Zeichnung
- 1206** 1837 - 1839 (1843, 1847)
Mosbach
Gemarkungsbuch der großherzoglichen Stiftsgüter
Pläne und Beschreibung der Kirchengüter des Stifts Mosbach auf Mosbacher Gemarkung mit Zusammenstellungen (108 Pläne) [gebundenes Duplikat]
32 x 48
colorierte Zeichnung
- 1199** Mai 1837
Käfertal
Gemarkung
Plan über den Kirchenwald
1:4000
56 x 43
Papier auf Leinwand
- 1190** Mai 1837
Sandhofen
Gemarkung
Gemarkung des Kirchenwaldes
1:4000
88 x 58
Papier auf Leinwand
- 1166 [2 Ex.]** 1839
Sinsheim
Stiftswald
Plan über die Waldungen des Stiftswaldes auf den Gemarkungen Sinsheim und Daisbach [2 Exempl. jeweils mit koloriert eingezeichneten Holzarten]
1:8000
66 x 51
Druck
- 1203** 1839 - 1841
Lobenbacherhof
Gemarkungsbuch
Pläne der Gärten, Äcker und Wiesen mit Beschreibung sowie Zusammenstellung der Wiesen und Generalzusammenstellung [gebunden]
27 x 44
colorierte Zeichnung

- 1177 1839/40, 1843
Rheinbischofsheim
Wald der Kirchenstifts
Plan über die Waldungen auf den Gemarkungen Rheinbischofsheim, Freistett
und Holzhausen
1:4000
51 x 42
Druck
- 1204 1840 (1846/47)
Neckarelz und Diedesheim
Gemarkungsbuch der großherzoglichen Stiftsgüter
Pläne und Beschreibung der Kirchengüter des Stifts Mosbach auf Neckarelzer
und Diedesheimer Gemarkung mit Zusammenstellung (15 Pläne) [gebundenes
Duplikat]
30 x 48
colorierte Zeichnung
- 1205 1841 (1846)
Stein
Gemarkungsbuch der großherzogl. Privatgrundstücke
Pläne und Beschreibung der Privatgrundstücke des Stifts Mosbach auf Steiner
Gemarkung mit summarischer Flächenübersicht [gebunden]
30 x 48
colorierte Zeichnung
- 2374 1845
Altlußheim
Gemarkung
Plan über den Wald der Hubgenossenschaft (Enthält auch: tabellarische
Übersicht der Flächen)
1:8000
50 x 40,5
Papier/Druck
- 2241 1847
Hockenheim (Kollektur Mannheim)
Gemarkung
L. Lehry
Übersichtskarte des Wiesenwässerungsdistrikts und des Insultheimer Hofgu-
tes
1:10000
63 x 75
Papier auf Leinwand
- 1180 nach 1847
Hockenheim
Gemarkung
Karte von dem Wiesenwässerungsdistrikt Schacher und Ketsch sowie des In-
sultheimerhofs
1:10000
70 x 83
Druck
21 Einzelblätter unter 156, Nr. 1181/1-21

2344	Wiesloch Gemarkung Situationsplan über ein Grundstück des H. Grafen von Sparre 1:1000 53,5 x 34 Papier/Zeichnung/koloriert	1847
1207	Neckargerach Gemarkungsbuch der Pfarrgüter Pläne und Beschreibung der Pfarrgüter Neckargerach auf Schollbrunner Gemarkung mit Einleitung und Zusammenstellung [gebunden] Enthält auch: Pachtvertrag (Nov. 1881); Skizzen vom Geisacker, Erbbronnenfeld und Gerstenland 29 x 45 colorierte Zeichnung	1851
1143	Wertheim Wald des Chorstifts Plan über den Wald des Chorstifts Wertheim auf den Gemarkungen Gamburg, Höhefeld, Bestenheid und Rauenberg 65 x 50 Druck ein 2. Exempl. hängt eingerahmt im Lesesaal des Landeskirchlichen Archivs	1852
1173	Lahr Stiftswald Plan über die Waldungen auf der Gemarkung Schönberg 1:4000 64 x 58 Druck	1860 (1872, 1899)
1172	Schönberg Gemarkung Plan über die Landwirtschaft und Waldungen des Walzenhofs und Beilenhofs 64 x 50 colorierte Zeichnung	(1880)
1144	Widdern Gemarkung Plan des Ackerfelds und Weinbergs Altgereuth auf Widderner Gemarkung 66 x 36 Papier auf Leinwand	1883

- 2314** 25. Oktober 1884
Mannheim-Käfertal
Landabtretung der Kollektur Mannheim
Situationsplan über die Schießstände im Käfertaler Wald
1:1000
78 x 57
Diazotypie
- 2327** Januar 1886
Pforzheim-Dillweißenstein
Gemarkung
Situationsplan über die domänenärarische Scheuerwiese und die Stadtpfarr-
wiese Pforzheim
1:1500
94 x 33
Papier/Zeichnung/koloriert
- 2240** 1887
Hockenheim
Gemarkung
Entwurf der Be- und Entwässerungsanlage über die Kollekturwiesen im Scha-
cher
1:2500
97 x 54
Papier auf Leinwand
- 2243** (um 1887)
Hockenheim
Gemarkung
Plan über den Wässerungsdistrikt Ketschau
1:5000
64,5 x 41,5
Papier auf Leinwand
- 2355** 18. April 1889
Schönau / Heidelberg
Gemarkung
Lageplan über die projektierte Straßenanlage
1:1000
84,5 x 32
Papier auf Leinwand
- 1183** (1890)
Oberneudorf
Gemarkung
Plan über den Wald des Unterländer Kirchenfonds
1:5000
67 x 51
Druck

- 2341** (um 1890)
 Weinheim
 Gemarkung
 Plan der Brühlwiese im Gorxheimer Tal (vor der Bachbegradigung)
 1:1000
 38 x 31
 Schreibleinen
- 2342** (um 1890)
 Weinheim
 Gemarkung
 Plan der Brühlwiese im Gorxheimer Tal
 1:1500
 33,5 x 21
 Schreibleinen
- 2347** März 1897
 Ketsch (Karl-Ludwig-See)
 Gemarkung
 Plan über die Feldbereinigung mit Darstellung der Grundstücke der Pflege
 Schönau
 1:1500
 94 x 46
 Schreibleinen
- 1170** 1898
 Rheinbischofsheim
 Wald der Kirchenschaffnei
 Plan über die Waldungen auf der Gemarkung Seelbach
 1:4000
 71 x 61
 Druck
- 2351** November 1899
 Schönau / Heidelberg
 Gemarkung
 Längenprofil zur Anlage von Klärbassins für die Lederfabrik C. Freudenberg
 1:1000
 75 x 39,5
 Diazotypie
- 2348** 1900
 Ketsch (Karl-Ludwig-See)
 Gemarkung
 Situationsplan der Wiesen der Ev. Pflege Schönau (Enthält auch: Be- und Ent-
 wässerung)
 1:1500
 90 x 36
 Transparentpapier/Zeichnung

- 2298** (um 1900)
 Mannheim
 Gemarkung
 Situationsplan über das Grundstück "Im Holzhofgewann" (zugehörig zum Gontard'schen Gut)
 1:1000
 62,5 x 43
 Papier auf Leinwand
- 2352** (um 1900)
 Schönau / Heidelberg
 Gemarkung
 Lageplan "Vorderes unteres Tal" (einzelne Grundstücke farbig markiert)
 1:1000
 60,5 x 33
 Diazotypie
- 2353** (um 1900)
 Schönau / Heidelberg
 Gemarkung
 Situationsplan der projektierten Straßenverlegung (enthält auch: Firmengelände C. Freudenberg)
 1:500
 96,5 x 62,5
 Diazotypie (koloriert)
- 172** (1905)
 Dinglingen
 Hursterhof
 Grundriss
 50 x 61
 colorierte Zeichnung
 SpA 1330
- 1171** 1905
 Schönberg/Seelberg
 Gemarkung
 Wald des Unterländer Kirchenfonds auf dem Gemarkungen Schönberg und Seelbach
 1:3000
 54 x 64
 Papier auf Leinwand
- 2365** 14. Januar 1905
 Sinsheim
 Gemarkung
 Längsschnitt und Details zur Entwässerung im Gewann "im Tal"
 1:1500, 1:50
 58 x 42,5
 Papier/Zeichnung/koloriert

- 2242** Juli 1906 - Mai 1913
Hockenheim (Kollektur Mannheim)
Gemarkung
Übersichtsplan des Grundeigentums in der Ketschau u. im Schacher (mit zahlr. handschriftl. Ergänzungen)
1:4000
65 x 50
Papier auf Leinwand
- 2309** Mai 1934
Wallstadt
Gemarkung Mannheim
Ortsplan mit Umgebung zur Feldbereinigung (einzelne Grundstücke farbig markiert, mit handschriftl. Notizen)
1:5000
63 x 63,5
Papier/Druck
33 / 79 - 35 / 81
- 411** (1945)
Freiburg
Einteilung der Kirchengemeinden (Gesamtbauprogramm)
Lageplan
1:10000
99 x 76
Papier
SpA 2486
- 1903** 1945
Mannheim
Kriegszerstörte kirchliche Gebäude
Plan mit eingezeichneten Kriegsschäden
1:10000
81 x 104,5
Pergamin
DIN A 0 Planschrank Archivflur
- 2250** 14. November 1951
Brühl
Gemarkung
Umlegungsplan für das Gewann "Hinter dem Dorf"
1:500
64 x 60
Diazotypie